

**A T L A S**  
*der neuesten*  
**G E O G R A P H I E**

*für Jedermann und jede Schulanstalt*

NACH DEN **NEUESTEN** UND **VORZÜGLICHSTEN**  
**Geographen**

*Verfasset*

**V. O. N.**

**JANZ FRIED**

*ausgegeben und zu haben*

**Wien** BEI **Artaria** UND **Compagnie**

1839.

*Eigenthum der Verleger*

A T L A S

*der neuesten*

G E O G R A P H I E

*für Jedermann und jede Schulanstalt*

NACH DEN NEUESTEN

W. V.

VORZÜGLICHSTEN

Geographen.

*Bearbeitet*

von

F R A N Z F R I E D

*Herausgegeben und zu haben*

IN W I E N, B E Y A R T A R I A U N D C O M P A G N I E

1839.

*Eigenthum der Verleger.*

*W. V.*



# WELT-KARTE

in zwey

HALBKUGELN



VON

A. H. BRUE

Wien

bey Artaria et Comp.

1842.

707357

1 2 7 mel



Karte  
 von  
**EUROPA**  
 gezeichnet  
 von  
**F. Fried**  
 WIEN  
 bei  
**ARTARIA & COMP.**  
 Eigentum der Verleger  
 1841.

Maßstabe  
 Geographische Meilen 1 auf einen Grad  
 Französische Liniens 1 auf einen Grad  
 Russische Werste 1000 auf einen Grad  
 Von Englands Meilen 1 1/2 auf einen Grad

1:100000



KARTE  
VON  
**ASIEN**

von F. Friedl.  
WIEN  
bey Artaria & Comp.  
1839.

Maasstaabe  
Geograph. Meilen 15 = 1 Grad  
Petersche Entzerrung 22 1/2 = 1 Grad  
Olearische 195 = 1 Grad  
Russische Werte 102 1/2 = 1 Grad  
Engl. Meilen 69 = 1 Grad

Europäische Besitzungen  
Englische ————  
Niederländische ————  
Französische ————  
Portugiesische ————  
Dänische ————  
Russische ————



KARTE  
 VON  
**AFRIKA**  
 von F. FRIED  
 Wien  
 bey Artaria & Comp.  
 1842.

Westliche Länge von Paris      Östliche Länge von Paris

MAASSTABE  
 Geographische Deutsche Meilen 1 : 1 Grad  
 Geographische Meilen 1 : 1 Grad  
 See Meilen 1 : 1 Grad

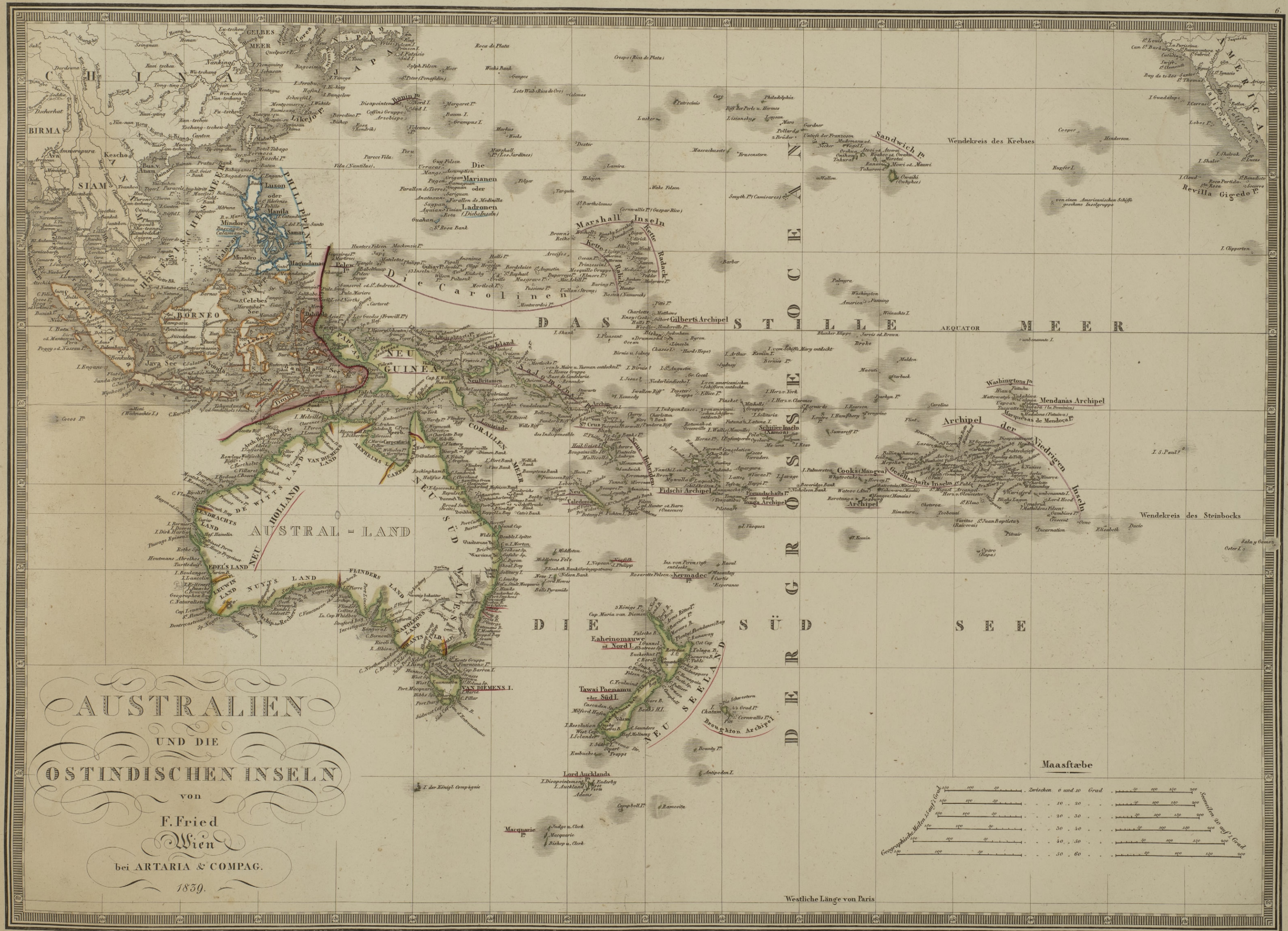
Europäische Besitzungen.  
 (E) Englische    (D) Dänische    (S) Spanische    (P) Portugiesische    (F) Französische    (H) Holländische



- BENENNUNG DER NEU GEBILDETEN FREYSTAATEN
- |                                    |                                 |
|------------------------------------|---------------------------------|
| I. Mexico                          | VI. Chile                       |
| II. Mittelamerika<br>mit Guatemala | VII. Süd Chile, Freye Araucaner |
| III. Neu Granada                   | VIII. La Plata (Argentina)      |
| IV. Süd Peru                       | IX. Paraguay                    |
| V. Bolivia                         | X. Uruguay (Cisplatina)         |
| VII. Ecuador                       | XI. Venezuela                   |
|                                    | XII. Texas                      |

KARTE  
VON  
AMERICA  
gezeichnet von  
F. FRIED  
Wien  
bey Artaria et Comp.  
1842.

Europäische Besitzungen  
Englische ■ Französische ■ Spanische ■ Niederländische ■ Dänische ■ Schwedische ■ Russische ■





KARTE  
der  
DEUTSCHEN  
BUNDESSTAATEN  
von F. Fried  
WIEN  
bey ARTARIA & COMPAG.  
1839.


BENENNUNG DER BUNDESSTAATEN

- |  |                                       |
|--|---------------------------------------|
| 1. Königreich Preussische Besitzungen            | 15. Gr. Herzogthum Mecklenburg        |
| 2. Königreich Preussische Besitzungen            | 16. Gr. Herzogthum Oldenburg          |
| 3. Königreich Bayern                             | 17. Herzogthum Anhaltische Länder     |
| 4. Sachsen                                       | 18. Fürstlich Schwarzburgische Länder |
| 5. Hannover zu Gr. Britannien                    | 19. Fürstenthum Hohenzollern          |
| 6. Württemberg                                   | 20. Fürstenthum Lichtenstein          |
| 7. Gross Herzogthum Baden                        | 21. Fürstlich Reussische Länder       |
| 8. Herzogthum Nassau                             | 22. Länder der Fürsten v. Lippe       |
| 9. Gross Herzogthum Hessen Darmstadt             | 23. Fürstenthum Waldeck               |
| 10. Herzogthum Holstein u. Lauenburg u. Dänemark | 24. Fürstenthum Hessen Homberg        |
| 11. Gr. Herzogthum Luxemburg zu Niederland       | 25. Lübeck                            |
| 12. Gr. Herzogth. u. Herzogth. Sächsische Länder | 26. Frankfurt                         |
| 13. Herzogthum Braunschweig                      | 27. Bremen                            |
| 14. Herzogthum Nassau                            | 28. Hamburg                           |

Zeichen Erklärung

- RESIDENZ und Haupt Städte
- Städte überhaupt
- Flecken und Dörfer
- Haupt Landesgrenze
- Grenze d. Bundesstaaten
- Grenze d. Provinzen

Maasstab von 50 geographischen Meilen





**KARTE**  
VON  
**TIROL, STEYERMARK**  
und  
**ILLYRIEN**  
von F. FRIED  
Wien  
bey Artaria et Comp.  
1859.

- EINTEILUNG.**
- A. TIROL.**
- |                            |                      |
|----------------------------|----------------------|
| NORD-TIROL.                | SÜD-TIROL.           |
| I. Unter-Isenthaler Kreis. | IV. Bötzer Kreis.    |
| II. Ober d. d.             | V. Trienter d.       |
| III. Bregenzer d.          | VI. Rovereder d.     |
|                            | VII. Pusterthaler d. |
- B. STEYERMARK.**
- |                      |                      |
|----------------------|----------------------|
| UNTER-STEYERMARK.    | OBER-STEYERMARK.     |
| VIII. Grätzer Kreis. | XI. Judenburg Kreis. |
| IX. Marburger d.     | XII. Brucker d.      |
| X. Cillier. d.       |                      |
- C. ILLYRIEN.**
- GUBERNIUM LAYBACH.
- |                        |                     |
|------------------------|---------------------|
| HERZOGTHUM KÄRNTHEN.   | HERZOGTHUM KRAIN.   |
| 1. Klagenfurter Kreis. | 5. Laybacher Kreis. |
| 2. Villacher d.        | 4. Neustädler d.    |
|                        | 3. Adelsberger d.   |
- GUBERNIUM TRIEST.
- |                                    |                    |
|------------------------------------|--------------------|
| KÜSTENLÄNDISCHES GUBERNIUM TRIEST. |                    |
| 6. Görzer Kreis.                   | 7. Triester Kreis. |

**ZEICHEN-ERKLÄRUNG.**

- HAUPTSTÄDTE. & Schlösser.
- Städte.
- Marktstellen.
- Dörfer.
- Hauptverkehrs- und Post-Strassen.
- Eisenwege.

**MAASSTAB**  
von 10 deutschen Meilen.  
1 2 3 4 5 6 7 8 9 10

ZEICHEN - ERKLÄRUNG

- HAUPTSTÄDTE
- KREIS-STÄDTE
- Städte überhaupt
- Markflecken
- Dörfer
- Schlösser
- ✦ Bäder
- ~ Bäder und Mineralwasser
- Chanzele
- Kampagne
- Gewöhnliche Verbindungsweg
- Landes Grenze
- Kreis Grenze

KARTE  
VOM  
**KÖNIGREICH BÖHMEN**  
und der  
**MARKGRAFSCHAFT MAHREN**  
MIT DEM ANTHEILE DES OESTERREICHISCHEN  
**HERZOGTHUMES SCHLESSEN**

F. FRIED.  
WIEEN  
BEY ARTARIA UND COMPAG.  
1859.



KREISE IN BÖHMEN

KREISE	KREISAMT IN
I Bunzlauer	Jungbunzlau
II Bidschower	Gitschin
III Königgrätzer	Königgrätz
IV Chrudimer	Chrudim
V Czaslauer	Czaslau
VI Kaurzimer	Prag
VII Taborer	Taber
VIII Budweiser	Budweis
IX Prachiner	Prach
X Klattauer	Klattau
XI Pilsner	Pilsen
XII Berauner	Prag
XIII Rakonitzer	Schlau
XIV Elbogenner	Elbogen
XV Saazer	Saak
XVI Leitmeritzer	Leitmeritz

KREISE IN MAHREN

KREISE	KREISAMT IN
1 Olmützer	Olmütz
2 Preauer	Weiskirchen
3 Hradtscher	Hng. Kralsich
4 Brünnner	Brünn
5 Znayer	Znaym
6 Jglauer	Jglau
7 Troppauer	Troppau
8 Teschner	Tschuen

OESTERREICH  
MAAS - STÄBE  
Geographische Meilen 15 auf 1 Grad  
Böhmische Meilen 16,15 auf 1 Gr.

# KARTE der Königreiche UNGARN und GALIZIEN (nebst dem Groß Fürstenthum SIEBENBÜRGEN von F. Fried WIEN BEY ARTARIA & COMP. 1840 Eigentum des Verlegers.

**ZEICHEN ERKLÄRUNG.**  
○ Städte.  
○ Städte und Flecken.  
○ Dörfer.  
○ Landeshauptstadt oder Gouvernements.  
○ Generalcomandante.  
□ Bistum.  
□ Bistum, in Ungarn aber Patriarchat.  
□ Bäder.  
□ Gesund oder Sauerbrunn.  
□ Erzstift.  
□ Bistum.

## GESPANSCHAFTEN UND DISTRICTE IM KÖNIGREICH UNGARN.

### Nieder Ungarn.

#### Kreis diessseits der Donau.

- |                  |                        |
|------------------|------------------------|
| Gespanschaft.    | Gespanschaft.          |
| 1. Pressburger   | 8. Barscher            |
| 2. Neutauer      | 9. Oraner              |
| 3. Breitenfelder | 10. Grossharter        |
| 4. Arader        | 11. Neograder          |
| 5. Lipitauer     | 12. Pesther            |
| 6. Solter        | 15. Batscher           |
| 7. Thurowarer    | A. Dietrichsdorfer     |
| 14. Weisbuzer    | 20. Komorner           |
| 15. Oedenburger  | 21. Stuhlweissenburger |
| 16. Esztharmer   | 22. Toher              |
| 17. Szabolcser   | 23. Selmecser          |
| 18. Wessprömer   | 24. Baranyer           |
| 19. Raaber       |                        |

#### Kreis jenseits der Donau.

- |                |                  |
|----------------|------------------|
| 25. Zipser     | 31. Ödenburger   |
| 26. Sároscher  | 32. Terner       |
| 27. Zempliner  | 33. Borsodner    |
| 28. Ungvarer   | 34. Egerer       |
| 29. Beregscher | B. Szegyer-Diet. |
| 30. Abonyer    |                  |

#### Kreis jenseits der Theiss.

- |                    |                   |
|--------------------|-------------------|
| 35. Marmaroscher   | 42. Tekender      |
| 36. Ujfehertner    | 43. Arader        |
| 37. Szathmari      | 44. Batscher      |
| 38. Szabolcser     | 45. Temecher      |
| 39. Bihar          | 46. Turkaner      |
| 40. Békéscher      | 47. Szabolcser    |
| 41. Debreczener    | 48. Brasscher     |
| C. Dietrichsdorfer | 49. Zaránder      |
| D. Dietrichsdorfer | E. Batscher-Diet. |
| F. Ujfehertner     |                   |

#### Militär Bezirk.

- |               |               |                 |
|---------------|---------------|-----------------|
| Gespanschaft. | 50. Agrar     | 55. Landstädter |
|               | 51. Warasdi   | 56. Warasdi     |
|               | 52. Buzsacher | 57. Buzsacher   |

#### IN SLAVONIEN.

- |                |                    |
|----------------|--------------------|
| Gespanschaft.  | Militär Bezirk.    |
| 56. Wesspremer | 59. Peterwardeiner |
| 57. Poschauer  | 60. Broder         |
| 58. Semler     | 61. Gradiskaner    |



**MAASSTABE.**  
Deutsche oder Geographische Meilen 15. P.  
Ungarische Meilen 15. P.  
Polsche Meilen 20. P.

## GESPANSCHAFTEN STÜHLE UND DISTRICTE IN SIEBENBÜRGEN

Land des Ungarn.	Land des Szekler.	Land des Sachsen.
Gespanschaft.	Stuhl.	Stuhl.
62. Ob. Weisbuzer	73. Geicher	80. Gross Schenker
63. Unt. Weisbuzer	74. Maroscher	81. Reper
64. Kokscher	75. Aranyoscher	82. Leeschdcher
65. Erdar	76. Hermannstädter	83. Booser
66. Koloscher	77. Hermannstädter	
A. Fogarascher	78. Hermannstädter	
	79. Hermannstädter	
	B. Kronstädter Dist.	C. Distritzer Dist.

**KARTE**  
des  
**KÖNIGREICHS**  
**LOMBARDEY-VENEDIG**

von F. Fried.  
Wien  
bey Artaria et Comp.  
1839.

**EINTHEILUNG**

LOMBARDEY		VENEDIG	
I. Provinz Mayland		1. d <sup>e</sup> Trient	
II. d <sup>e</sup> Pavia		2. d <sup>e</sup> Friaul	
III. d <sup>e</sup> Lodi und Crema		3. d <sup>e</sup> Belluno	
IV. d <sup>e</sup> Cremona		4. d <sup>e</sup> Treviso	
V. d <sup>e</sup> Mantua		5. d <sup>e</sup> Vicenza	
VI. d <sup>e</sup> Brescia		6. d <sup>e</sup> Verona	
VII. d <sup>e</sup> Bergamo		7. d <sup>e</sup> Padua	
VIII. d <sup>e</sup> Como		8. d <sup>e</sup> Rovigo der Polesine	
IX. d <sup>e</sup> Sondrio			

**ZEICHEN ERKLÄRUNG**

⊙ HAUPTSTÄDTE.	----- Landsgrenzen
○ Städte.	----- Provinzgrenzen
○ Marktflecken.	L Lago (See)
○ Dörfer.	M. M. (Berg)
⊖ Bad.	V Thal. (Thal)
⊖ Salzbrunn.	P <sup>o</sup> Porto (Hafen)
— Hauptcentral u. Poststrassen.	B <sup>o</sup> (Mündung)
— Commercial oder Landstrassen.	



MAASSTAB  
Deutsche oder Geographische Meilen 15 auf 1 Grad  
Italienische Meilen 60 auf 1 Grad

GENERAL KORTE  
 VON  
**ITALIEN**  
 UND  
**DALMATIEN**  
 von A. H. BRUE  
 Wien  
 bey Artaria und Comp.  
 1830.



**ZEICHEN-ERKLÄRUNG.**  
 o HAUPTSTÄDTE der Provinzen.  
 o Städte.  
 o Anstalten u. Flecken.  
 o Dörfer.

**MAASSSTABE**  
 Längen gemeinlich 2 1/2 = 1".  
 Breiten 50 = 1".  
 Höhen 75 = 1".

Oestliche Länge von Paris.



Karte  
des  
Königreichs  
der  
**NIEDERLANDE**  
und des Königreichs  
**BELGIEN**  
1840.  
Verdrien  
bei ARTARIA & COMP<sup>te</sup>

■ Niederlande  
■ Belgien



292357

KARTE  
des  
PREUSSISCHEN  
STAATS  
von F. Fried  
Wien  
bey Artaria et Comp.  
1839.

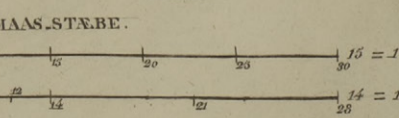


EINTEILUNG DES PREUSSISCHEN STAATS.

Provinz.	Regierungsbezirk.	Provinz.	Regierungsbezirk.
I. Preussen	1. Königsberg.	VI. Posen	1. Posen.
	2. Ostpreußen.		2. Bromberg.
II. Westpreussen	1. Danzig.		3. Glogau.
	2. Marienwerder.	VII. Sachsen	1. Merseburg.
III. Brandenburg	1. Berlin.		2. Erfurt.
	2. Potsdam.	VIII. Westphalen	1. Münster.
	3. Frankfurt.		2. Minden.
IV. Rhumern	1. Stettin.		3. Arnsberg.
	2. Göttingen.	IX. Kloveberg	1. Düsseldorf.
	3. Stralsund.		2. Klove.
V. Schlesien	1. Breslau.		3. Köln.
	2. Liegnitz.	X. Niederrhein	1. Koblenz.
	3. Oppeln.		2. Aachen.
			3. Trier.

ZEICHEN-ERKLÄRUNG.

- HAUPT- und RESIDENZSTADT.
- Hauptorte der Regierungsbezirke
- Städte
- Flecken und Dörfer.
- Festen Plätze.









ATLANTISCHES OCEAN

MEERBUSEN VON BISCAJA

MEERBUSEN VON LION

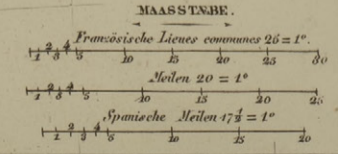
MEER

BALEARISCHE

MITTELLÄNDISCHES

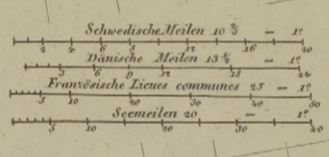
KARTE  
von  
**SPANIEN**  
und  
**PORTUGAL**

von A. H. Brue  
Wien  
bey Artaria et Comp.  
1840.



Westliche Länge von Paris.





Zeichen Erklärung.  
 ● HAUPTSTÄDTE DES REICHES.  
 ■ HAUPTSTÄDTE DER PROVINZEN.  
 ○ WICHTIGE STÄDTE UND FLECKEN.  
 ○ KLEINE STÄDTE UND FLECKEN.  
 ○ Dorf.  
 ○ Fest-Platz.

(GENERAL KARTE)  
 DER KÖNIGREICHE  
 SCHWEDEN, NORWEGEN  
 und  
 DÄNEMARK,  
 von A. H. BAUE,  
 Wien  
 bey Artaria et Comp.  
 1830.

# KARTE DES RUSSISCHEN REICHES

in  
EUROPA UND ASIEN

von F. FRIED.

1839

BEI ARTARIA ET COMP.

1839.



### PÖLITISCHE EINTHEILUNG des russischen Reiches in Europa.

1	Gouv. St. Petersburg	28	Gouv. Podolien
2	" Moskau	29	" Volhynien
3	" Nowgorod	30	" Mohilew
4	" Olonez	31	" Witebsk
5	" Twer	32	" Minsk
6	" Pskow	33	" Grodno
7	" Smolensk	34	" Wilna
8	" Tula	35	" Kurland
9	" Kaluga	36	" Liefland
10	" Jaroslaw	37	" Esthland
11	" Kostroma	38	" Finnland
12	" Wladimir	39	" Astrachan
13	" Nisch Nowgorod	40	" Kaukasien
14	" Wologda	41	" Grusien
15	" Archangel	42	" Saratow
16	" Tambow	43	" Pensa
17	" Woronesch	44	" Simbirsk
18	" Kasan	45	" Kasan
19	" Karsk	46	" Hjaetba
20	" Orel	47	" Orenburg
21	" Ukraine	48	" Perm
22	" Schaterinostaw	49	" Moldau
23	" Cherson	50	" Besarabien
24	" Taurien	51	" Donische Kosaken
25	" Tschernigow	52	" Kosaken am schwarzen Meere
26	" Poltawa	53	" Königreich Polen
27	" Kiew	54	" Freie Stadt Krakau

Oestliche Länge von Paris.










General-Post- und Straßen-  
**KARTE**  
 vom  
**KÖNIGREICHE**  
**DALMATIEN**  
 WIEN  
 bei Artaria & Compagnie  
 1839.

EINTEILUNG.  
 Kreise.  
 I Zara. II Ragusa.  
 III Spalato. IV Cattaro.

Geographische Maßen







12



797357

