

A nmélt. vallás- és közokt. m. kir. miniszterium által 1906. évi 53857 sz. a.
mindenfoku népiskolák számára engedélyezve.

III. 44.
23.
J. 298

ÁLTALÁNOS FÖLDRAJZI ATLASZ.

A LEGUJABB FÖLDRAJZI ISMERETEK ALAPJÁN

NÉPISKOLAI HASZNÁLATRA

ÖSSZEÁLLITOTTÁK

KOZMA GYULA ÉS KÖRÖSI ALBIN

IV. A

TARTALOM:

1. Földrajzi előismeretek.
(Bevezetés a térkép-ismertetéshez).
2. Budapest és környéke.
3. Budapest székesfőváros tervrajza.
4. A megye térképe.
5. Magyarország megyei térképe.
6. Európa politikai térképe.
7. Európa hegy- és vízrajzi térképe.
8. Magyarország hegy- és vízrajzi térképe.
9. Ausztria-Magyarország hegy- és vízrajzi térképe.



TARTALOM:

10. Ausztria-Magyarország politikai térképe.
11. Ázsia.
12. Afrika.
13. Észak-Amerika.
14. Dél-Amerika.
15. Ausztrália és Polinézia.
16. A Föld féltekéi.
17. Palesztina.

A boríték 3. és 4. oldalán :

Az atlaszban előforduló idegen nevek kiejtése. Statisztikai táblák.

HUSZONHATODIK, TELJESEN ÁTDOLGOZOTT ÉS BŐVITETT KIADÁS.

B) kiadás.

„Szemléltető képek“ melléklettel.

BUDAPEST, 1906
STAMPFEL-FÉLE KÖNYVKIADÓHIVATAL
(RÉVAI TESTVÉREK IRODALMI INTÉZET RÉSZV. TÁRS.)

Előszó a huszonhatodik kiadáshoz.

Midőn a Stampfel-féle könyvkiadóhivatal ez atlaszt előbbi kiadójától átvette, tisztában volt azzal, hogy annak a régi alakban és keretek közt való fenntartása nem felelhet meg többé azoknak az igényeknek, amelyeket a modern földrajzi tudomány és előrehaladt kartografia szempontjából hozzáfűzni lehet és kell. Az atlasz szerkesztőjével egyetértve abban állapodott meg tehát, hogy azt az első laptól az utolsóig *teljesen átdolgoztatja*. Hogy pedig ez a sok gondot kívánó munka mentül gyorsabban menjen és annak úgy kartografiai, mint pedagógiai része lehető tökéletes legyen: a szerkesztésbe új szakerőt is vont be Körösi Albin budapesti tanár és ismert földrajz-író személyében.

Már a mult évi, 25-dik kiadás is e két szakerő közreműködése mellett látott napvilágot. Az idő rövidege azonban nem engedte meg akkor, hogy az atlasznak összes régi, külső alakjukban kopott s tartalmukban részben már elavult térképeit újakkal helyettesítsük. Ezt az óhajunkat csak a jelen kiadásban sikerült megvalósítanunk. El is mondhatjuk róla, még pedig minden nagyítás nélkül, hogy a régiből, mely innen-onnan negyedszázadon keresztül volt a kis diákoknak földrajzi Vade-mecuma, most egészen újjászületve törekszik a szintén megújult képű iskolák modern segédeszközei között az őt megillető helyet elfoglalni.

Am minden szép szónál ékesebben beszélnek a tények. Vessék össze a földrajz tanításával gyakorlatilag foglalkozók a jelen kiadást a két megelőzővel. Nem hisszük, hogy akadna csak egy olyan pedagógus is, aki be nem ismerné, hogy ez a kiadás az atlasz 25-éves történetében határozott fordulópontot jelez. *Térképei ugyanis egytől-egyig újak, kartografiai kivitelük a modern technika minden vívmányát felöleli*, s pontosság meg tetszetős külső szempontjából a külföldi termékekkel is kiállják a versenyt. Határozott, mondhatni, *egyedülálló* előnye továbbá kiadásunknak még az is, hogy a földrajzi nevek nyomtatásában a kötelező iskolai helyesíráshoz alkalmazkodik. Csak az egy *ds* betűt tartottuk meg, mint amely a hosszabb *dzs* helyett a kartografiában jobban alkalmazható.

Egészen véve a földrajzi helynevek írásában az 1891-diki berni földrajzi kongresszus elveihez tartottuk magunkat. De miként nincsen tudomásunk szerint földrajzi atlasz, amely azokat teljesen következetesen keresztül-vitte volna, úgy a mienkről sem állíthatjuk azt. Fel fog tűnni bizonyára az, hogy a horvát boszniai és szerb-bulgár helyneveket magyarosan írtuk ki. Minthogy e nyelvek, dacára a különböző betűknek, nemcsak egymásnak, de az oroszoknak is rokonai: egyöntetűen óhajtottunk eljárni helyneveik kiírásában. De az a körülmény is, hogy atlaszunkat nem a nagyközönségnek, hanem a magyar nyelvű tanulósg kezébe szántuk, sarkalt arra, hogy egyöntetűségünkön ne tágítsunk, hanem Zágrábot és ne Zagrebet, Károlyvárost és ne Karlovác-ot stb. írjunk. Mindamellét akad még egy-két következetlenség, melyeket főleg technikai okok miatt nem sikerült kiküszöböl-nünk, de amelyek a következő kiadásban már nem fognak előfordulni.

A kiadó-cég áldozatkészsége folytán a szóban forgó atlasz kétféle kiadásban jelenik meg. Az A) kiadás csakis térképeket foglal magában, a B) kiadás ezeken kívül még kétívnyi képgyűjteményt is. Hadd lássa és ismerje meg a növendék azokat a főbb néptípusokat és jellemző tájképeket is, amelyekről a könyvében tanul, vagy tanítójától hall, hogy elvont ismereteit konkrétabb alapokra fektethesse s gyöngye, könnyen elmosódó emlékezeti képeit a látottakhoz rögzíthesse.

Korántsem ringatjuk magunkat abban a föltevésben, hogy mindenben tökéletes munkát végeztünk. Rászorulunk a t. szaktársak jóakarató támogatására is. Részünkről azért köszönettel fogadunk minden olyan útbaigazító megjegyzést, amely az atlasz javítását célozza.

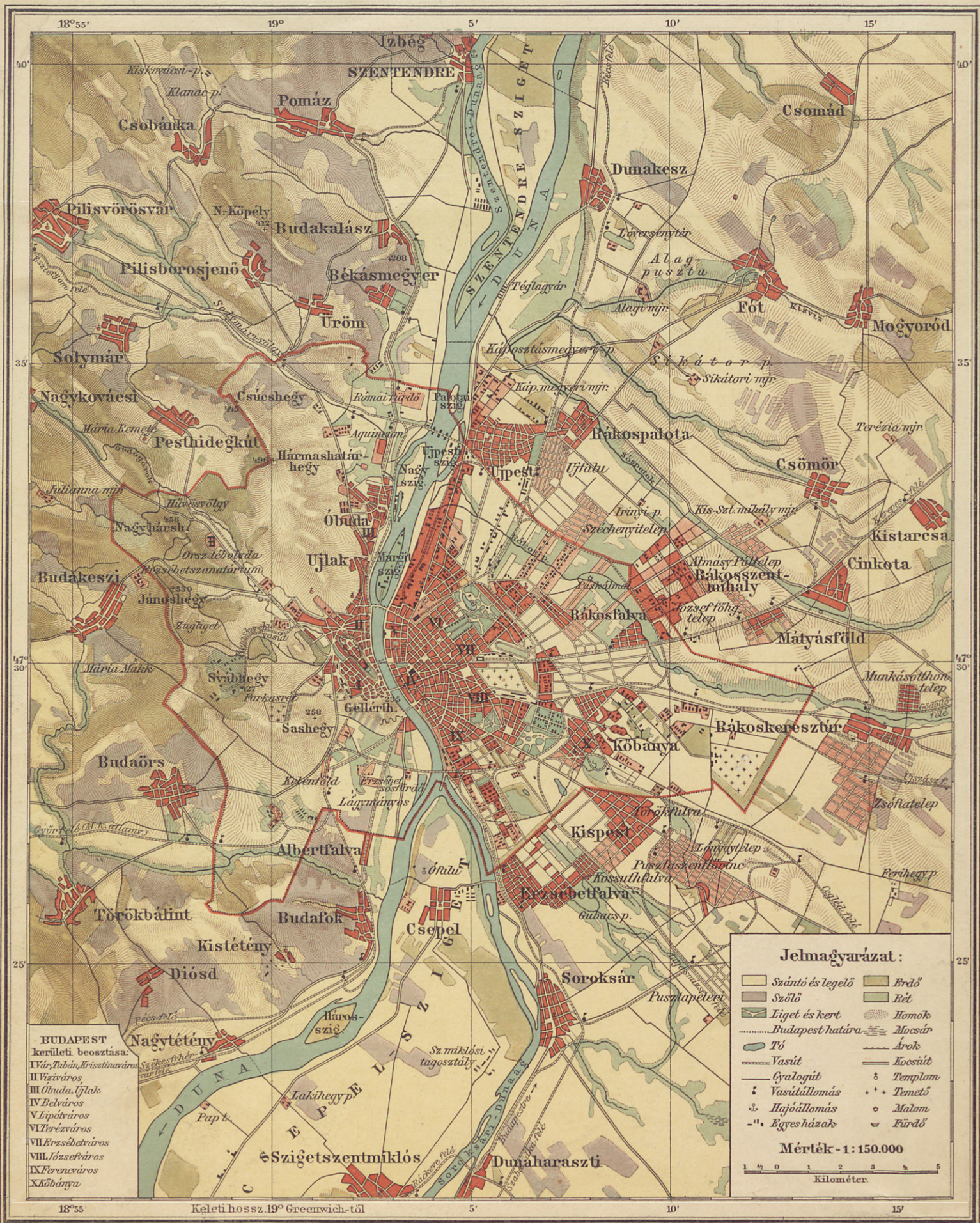
Ezek után legyen szabad reménylenünk, hogy e teljesen új köntösben megjelenő kiadásunkat a t. kar-társak ép oly jó indulattal fogadják, mint a megelőzőket.

Budapest, 1906 február havában.

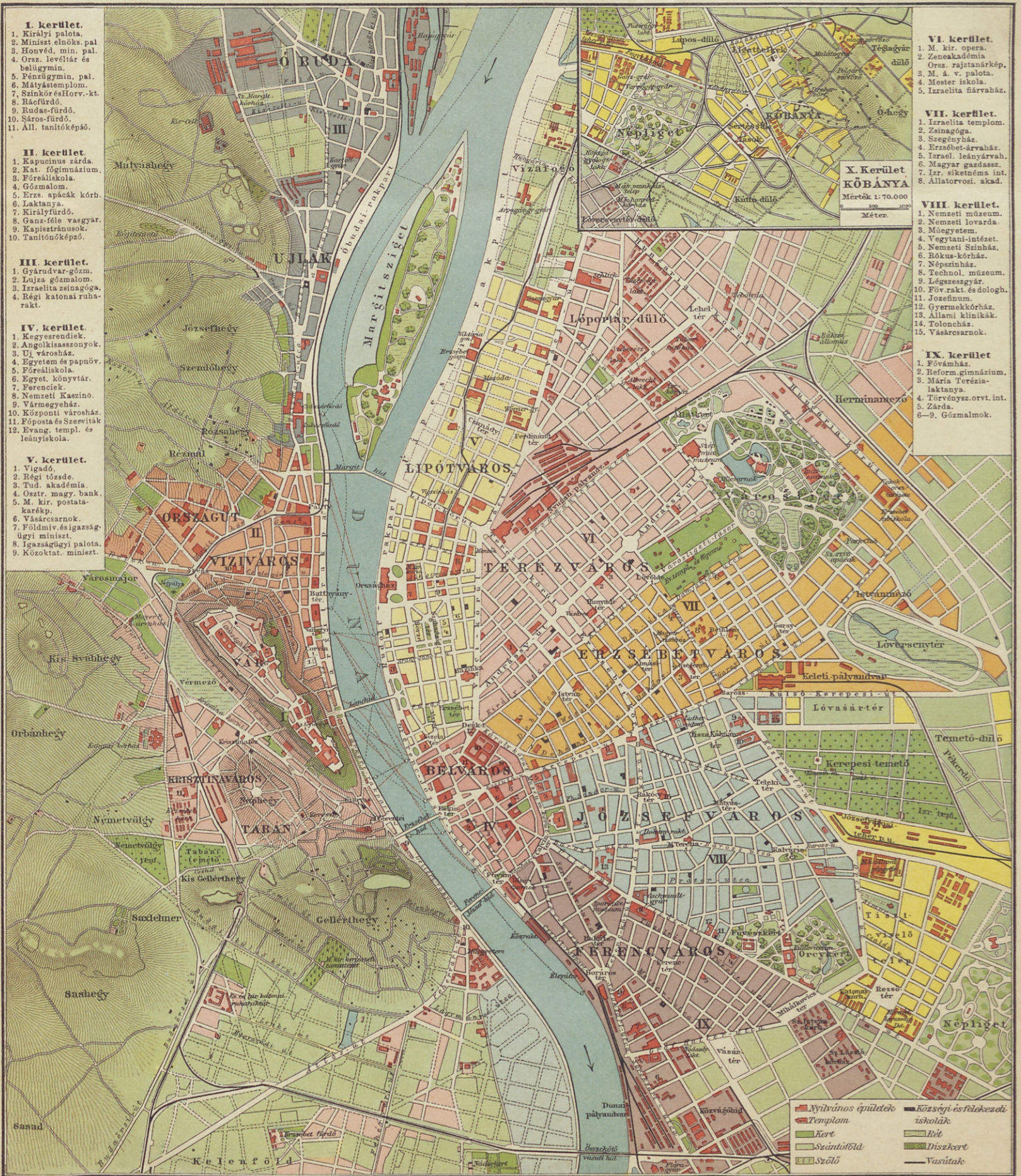
A szerzők.

912.44 (075.3) 1903

BUDAPEST ÉS KÖRNYÉKE.



BUDAPEST FŐVÁROS ISKOLAI TERVRAJZA.



- I. kerület.**
1. Királyi palota.
 2. Miniszterelnök pal. pal.
 3. Honvéd, min. pal.
 4. Orsz. levéltár és belügymin.
 5. Pénzügymin. pal.
 6. Mátya-templom.
 7. Szinkor és Horv. kt.
 8. Rácofűrdő.
 9. Rudas-fürdő.
 10. Sáros-fürdő.
 11. All. tanítóképző.

- II. kerület.**
1. Kapucinus sárda.
 2. Kat. főgimnázium.
 3. Főreáliskola.
 4. Gőzmalom.
 5. Erzs. apácák kórh.
 6. Laktanya.
 7. Királyfűrdő.
 8. Ganz-féle vasgyár.
 9. Kapistránusok.
 10. Tanítóképző.

- III. kerület.**
1. Gyárváros-gőzm.
 2. Lujza gőzmalom.
 3. Izraelita zsinagóga.
 4. Régi katonai ruhárakt.

- IV. kerület.**
1. Kegyesrendiek.
 2. Anglikániskolák.
 3. Új város-ház.
 4. Egyetem és papnövé.
 5. Főreáliskola.
 6. Egyet. könyvtár.
 7. Ferenciek.
 8. Nemzeti kaszinó.
 9. Vármegyeház.
 10. Központi város-ház.
 11. Főposta és Szerzítak.
 12. Evang. templ. és leányiskola.

- V. kerület.**
1. Vigadó.
 2. Régi tőzde.
 3. Tud. akadémia.
 4. Orsztr. magy. bank.
 5. M. kir. postatakarékp.
 6. Vaskeresztesek.
 7. Földmiv. és igazságügyi miniszter.
 8. Igazságügyi palota.
 9. Közközt. miniszter.

- VI. kerület.**
1. M. kir. opera.
 2. Zeneakadémia.
 3. M. á. v. palota.
 4. Mesteriskola.
 5. Izraelita sárkányház.

- VII. kerület.**
1. Izraelita templom.
 2. Zsinagóga.
 3. Szegegyház.
 4. Erzsébet-árvaház.
 5. Izrael. leányváros.
 6. Magyar gazdasz.
 7. Izr. sikestéma int.
 8. Állatorvosi akad.

- VIII. kerület.**
1. Nemzeti múzeum.
 2. Nemzeti lovárda.
 3. Múzeum.
 4. Vegytani-intézet.
 5. Nemzeti Színház.
 6. Rókus-kórház.
 7. Népművelés.
 8. Technol. múzeum.
 9. Légészegység.
 10. Főv. rakt. és dologh.
 11. Józsefnum.
 12. Gyermekkorház.
 13. Állami klinikák.
 14. Toloncház.
 15. Vaskeresztesek.

- IX. kerület.**
1. Főváros-ház.
 2. Reformgimnázium.
 3. Mária Terézia-laktanya.
 4. Törvénysz. orv. int.
 5. Zárda.
 - 6-9. Gőzmalomok.

X. Kerület
KÖBÁNYA
Mérték 1:70.000
Méter

- Nyilvános épületek
- Templom
- Kert
- Szántóterület
- Szőlő
- Közlekedési és felekezeti iskolák
- Rét
- Díszkert
- Vasútak

Mérték 1:35.000 0 500 1000 Méter.

MAGYARORSZÁG MEGYEI TÉRKÉPE.



MAGYARORSZÁG HEGY-ÉS VÍZRAJZI TÉRKÉPE.



AUSZTRIA MAGYARORSZÁG HEGY-ÉS VÍZRAJZI TÉRKÉPE.



AUSZTRIA-MAGYARORSZÁG POLITIKAI TÉRKÉPE.



Mérték 1: 5.000.000
 0 50 100 150
 Kilométer (1mm = 5km)

Jelmagyarázat:

- FŐVÁROSOK
- VÁROSOK 100-500.000 lakóval
- Városok 50-100.000 "
- Városok 20-50.000 "
- Városok 20.000 nél. keves. lakóval
- ✦ Megörösített város
- Vasutak Csatornák
- Határ

A történelmi helynevek hűszálbetűkkel vannak írva

WIEN és környéke.
 Mérték 1: 400.000
 0 10 20 30
 Kilométer

Kel.hossz: 18 Greenwich-től 19 20

ÁZSIA.



AFRIKA.



ÉSZAK-AMERIKA.



San Francisco és környéke.
Mérték 1:1.500.000



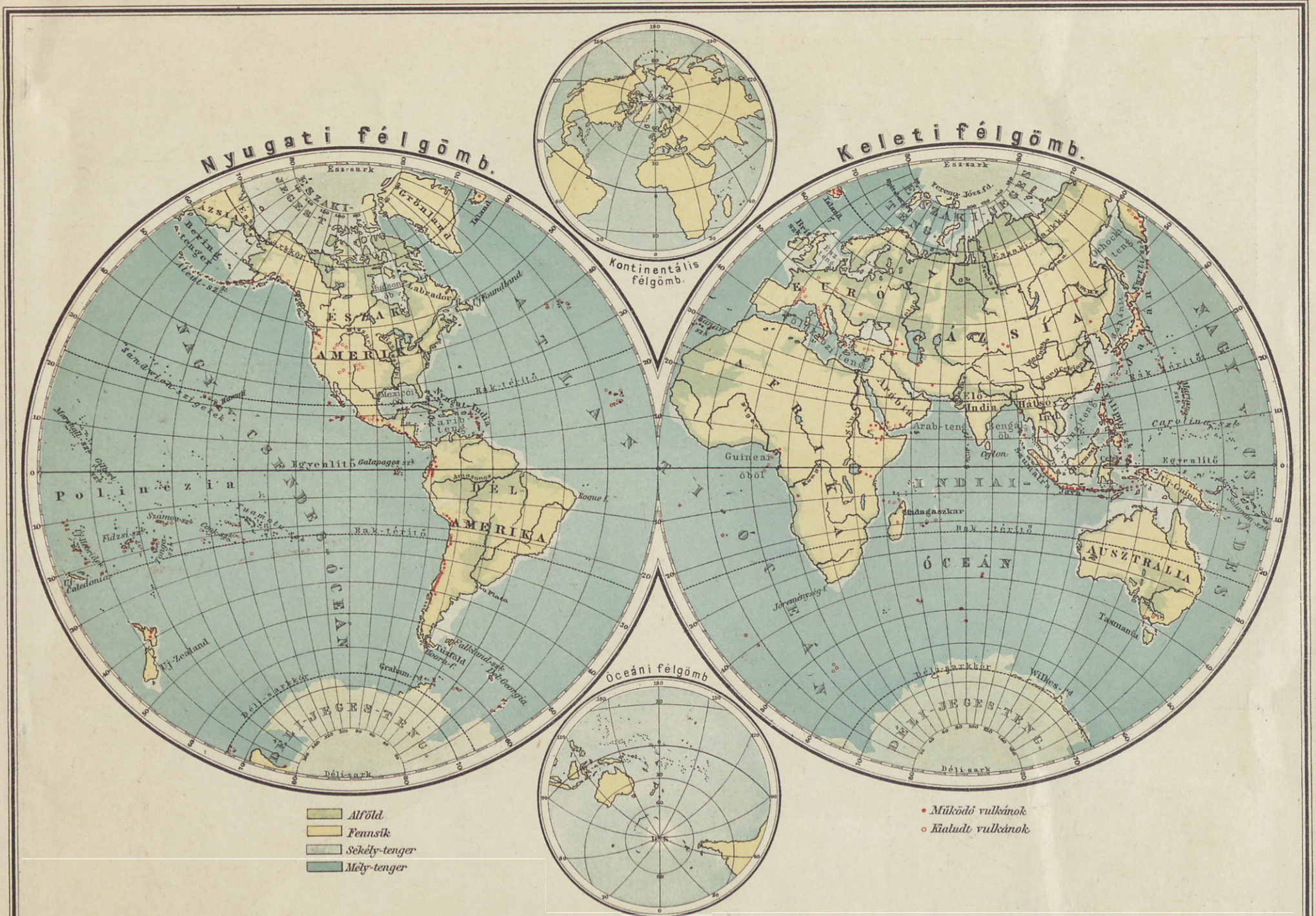
DÉL-AMERIKA.



AUSZTRÁLIA ÉS POLYNÉZIA.



A FÖLD FÉLTEKÉI.



A nevezetesebb hegységek összehasonlító átnézete.



PALESZTINA.

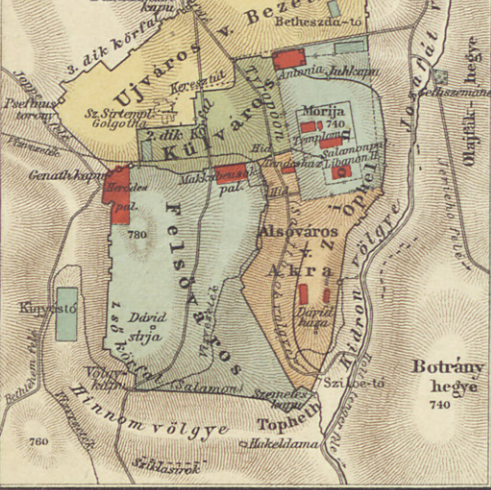
JERUZSALEM

Jézus korában.

Méretk 1:25.000

0 100 200 300 400 500

Meter



Magasságok:

- Mélysítek, a tenger színe alatt
- Alföld, 200 m. teng. színe fölött
- Dombosvidék, 200-500 m.
- Fennsík, 500-2000 m.
- Hegyvidék, 2000 m.-en felül

Mélységek:

- Sekély tenger 200 m. mélységig
- Mély tenger 200 m. mélységen felül

Fasít ——— út



Az izraeliták tizenkét törzse.



Keleti hossz. 35° Greenwich-től

Méretk 1:1252.000 (8mm-10kil) 0 10 20 30 40 50 Kilometer

SZEMLÉLTETŐ KÉPEK

AZ

ÁLTALÁNOS FÖLDRAJZI ATLASZHOZ.

*

Emberfajok.



Kaukázusi faj. (Germán.)



Mongol faj. (Kinai.)



Maláj faj.



Indián faj.



Néger faj.



Hottentotta vagy Koi-koin.



Ausztrál-néger Uj-Dél-Walesből.



Szinghál. (Drávida.)

Magyarországi néprajzi képek.



Magyar csikós.



Tót favágó.



Erdélyi szászok. (Nászruhában.)



Oláh.



Székely mátkapár.



Horvát nemes.

Európai néprajzi képek.



Hercegovinai.



Montenegrói.



Albán.



Előkelő török.



Orosz utcai árusok.



Norvég.

Tájképek Magyarországból.




Balatoni tájkép. (Szigliget.)



Hortobágy.

Tájképek Magyarországból.



A Magas-Tátrából : Középcsúcs.



A Magas-Tátra látképe a Lomnici-csúccsal.



A Nagy-Halás-tó a Magas-Tátrában.

Tájképek Magyarországból.



Részlet a dobsinai jégbarlangból.



Csorbai tó.



Részlet az aggteleki cseppkőbarlangból.



Adakálé az Aldunai-szorosban.

Tájképek Magyarországból.



A Detunáta.



Tiszai nádas.



Bazalt-oszlopok Somoskőn.



Tordai-hasadék.

Tájképek Magyarországból.



Fiume.



Alföldi kép.



Karsztvidék.



Balatoni halászok.



Alduna : Részlet a Kazán-szorosból.

Tájképek Európából.



A Gross-Glockner és a Pasterze-gleccser.



Wieliczka sóbánya.



Dolomitsziclák a Tiroli-Alpokban.



Traun-see és Gmunden.

Tájképek Európából.



A Rajna zuhatagja.



A Szt.-Bernáthegy kolostora és ebei.



Rigi. Fogaskerekű vasút.

Tájképek Európából.



Kör-alagút a Szt.-Gothárdi hegyi pályán.



Göschenen.



Vierwaldstätter-tó.

Tájképek Európából.




A Cattaro-i-öböl Dalmáciában.




A Rajna partvidéke.

Tájképek Európából.



Hollandi tájkép Haag vidékéről.



Trebinje.



Az Auvergne-i felföld kialudt vulkánjai.



Mont Blanc, középen a Mer de Glace jégár.

Tájképek Európából.



Korinthoszi csatorna.



Cattaro.



Thermopiléi-szoros.



Mosztár.

Tájképek Európából.



Szantorin-sziget.



Bosporus-szoros.

Tájképek Európából.




Velence. (Venezia.) A Nagy-csatorna.



Nápoly. Vezúv.

Tájképek Európából.




A római Campagna.



Sorrento. Magas tengerpart.

Tájképek Európából.




Alpesi út.




A Gibraltár-szoros és környéke.


Tájképek Európából.



Az Óriás-gát Irland északi partján.



Staffa-sziget barlangja bazalt oszlopokkal.



Részlet a Rigi vasútról.



Az Eddystone-i világító-torony. (Anglia.)

Tájképek Európából.




Stockholm. (Észak Velencéje.)




Sarkvidéki táj.

Tájképek Európából.



Helgoland, a pusztuló sziget.



Gejzír Izland szigetén.



Szamojedok útrakelése.

Tájképek Ázsiából.



Peking.



A kínai nagyfal.

Tájképek Azsiából.



Mekka. Kába köve.



Himálaja. Gaursizankár.

Tájképek Ázsiából.



Pandánusz. Mangróve-fa. Keselyűk. Marabu-gólyák. Mangrove-sűrű.
Dzsungel Elő-Indiában.



Bangkok. (Pagóda.)

Tájképek Afrikából.



A Viktória-vízesések.



Szahara, számum idején.

Tájképek Afrikából.



Szuezi-csatorna.



A Nilus sellői.



Szahara egy oázisa és karaván.

Tájképek Amerikából.



Gyapotarítás Floridában.



Kávéarítás Braziliában.

Tájképek Amerikából.



Llanók. (Miriti-pálmák.)



Petróleumforrások Pennsylvániában.



Eszkimó-kunyhó belseje.



Niagara.

Tájképek Amerikából.



Prairiek.



Bögmajmok. Jaguár. Lajhár. Hokkó-tyúkok. Viasz-pálmák. Vizi-disznók az Amazon mellékén.
Selvák. Trópusi őserdő.

Tájképek Amerikából.



Pampák.



Cannon-vidék.



A Grotta-gejzir a Nemzeti Parkban.



Az Orinoko melléke.

Tájképek Ausztráliából.



Kilauea-lávtó. Havaii.



Kakadúk. Palackfa. Harasztfű. Gummifa. Kenyérfa. Kazuárfák. Lantmadarak. Emuk. Kenguruk. Fekete-hattyúk.
Ausztrália állat- és növényvilága.

Az atlaszban előforduló idegen nevek kiejtése.

Acapulco = Akapulko Adige = Adádzse Agulhas-fok = Agullyasz-fok Alands = Ólandz Albany = Albáni Alger = Alzsér Alleghany = Ellegenni Ancona = Ankóna Angra Pequena = A. Pe-kéna Argentina = Arhentina Auckland = Óklend Azór-szk. = Aszór-szk. Bahia = Baía Baltimore = Baltimór Banks = Benksz Barrow-fok = Barró-f. Bathurst = Bathörszt Belize = Belejz Berkeley = Berklé Blanca-Peak = Blanca-pík Bloemfontein = Blumfontejn Bologna = Bolonnya Bonifacio = Bonifácio Boothia = Búszia Bordeaux = Bordó Boston = Boszt'n Bouvet = Buvé Bozen = Bocen Brisbane = Bríszbén Bruxelles = Brüsszel Bucuresci = Bukuresty Buffalo = Böffelo Byron = Bejrn Cadix = Kádísz Calais = Kalé Campéche = Kampéche Cape-Town = Kép-Taun Cayenne = Kajen Ceará = Szeará Cerro de Pasco = Szerro de Paszko Cincinnati = Szinzinnéti Cobija = Koviha	Colesberg = Kóleszberg Concepción = Konszepsziön Cooper = Kúper Charles Louis = Sarl Lui Charleston = Csárliszt'n Chartum = Khartum Chatham = Csetem Chicago = Csikágo Chihuahua = Csiuaua Chile = Csile Chiloe = Csiloe Chimborazo = Csimborászo China = Khína Christchurch = Krisztcsöres Christmas = Krisztmesz Danzig = Dancig Dawson = Dáusz'n Devon = Dev'n Dublin = Dablin Dunedin = Döniden Edinburgh = Eddinbörg Encounter = Enkounter Erie = Íri Eyre = Éri Falkland = Fákland Farewell = Feruell Fernando Noronha = F. Norónya Firenze = Firenze Formosa = Formóza Fray Bentos = Frai Bentosz Frederikshaab = Frederiksháb Freetown = Fritaun Gairdner = Gerdner Galápagos = Galápagosz Galveston = Galveszt'n Geelong = Dzsílong Georgetown = Dzsorzstaun Gilbert = Dzsilbert Godthaab = Gotháb	Gough = Gou Göteborg = Jöteborj Graham = Grehem Grao-Pará = Gran-Pará Greenwich = Grinics Guadeloupe = Guadelúp Guayaquil = Guajakil Guinea = Gínea Habana = Avána Halifax = Hellifax Hoorn = Hörn Howe = Hó Howland = Hóland Hudson = Hódz'n Hull = Hóll Huron = Júron Iquique = Ikíke Juan Fernandez = Huan F. Jujuy = Huhuj Julianshaab = Juliansháb Kjöbenhavn = Kjöbenhaun La Guayra = La Guáira La Manche = La Mans Landsend = Lendszend Leenwin = Linvín Lille = Lill Liverpool = Lívrpúl Los Angeles = Losz Anhelesz Louisiade = Luiziád Louisville = Luisvill Luzon = Lúszon Magalhaes = Magályansz Maranon = Maranyon Maranhao = Maranyán Marseille = Marszej Marshall = Marsall Martinique = Martinik Mascarenhas = Maszkarényasz Mathieu = Matjó. Melbourne = Melbörn Metković = Metkovics Michigan = Micsigen Minas Geraes = Minasz Zseráesz	Mitchell = Micsel Montblanc = Mon-Blán Mostar = Mosztár Mt. Bruce = Maunt Brúsz Mt. Cook = Kúk Monterey = Montereí Mulhaçén = Mulaszén Murchison = Mörcsíz'n Nantes = Nánt Newcastle = Njukész'l New-Orleans = Nyú-Orlinsz New-York = Nyú-Jórk Nieuweveld = Niúveveld Oakland = Óklend Ohio = Ohajo Ontario = Ontério Orkney = Orkne Parahiba = Paraiba Parnahyba = Parnaiba Parina = Parinya Perth = Pörsz Pic de Teyde = Pik de Teide Plymouth = Plimmösz Point de Galle = Poéndö Gall. Portland = Portlend Potsefstroom = Potsefsztróm Pribram = Psibram Przemysl = Psemíszl Guadalquivir = Guadal-kivír Queensland = Kuínszlend Quito = Kító Revilla Gigedo = Revilya hihédo Reykjavik = Rejkjavik Rio de Janeiro = Riu de Zsanéiru R. Grande de Sul = R. Grande du Szul Rocky Mountains = Rok Mauntensz Rosario = Roszário	Rouen = Ruán Rovigno = Rovinnyó Saltlake City = Szeltlék sziti Saucelito = Sauszelito Sandhurst = Szendhörszt Sandwich = Szenduics Sandy = Szendi St. Johns = Szén Dzsónsz St. Louis = Szent Luisz (Amerikában) Szén Lui (Afrikában) Sao Paul = Szán Paulo Sarajevo = Szarajevo Sardegna = Szardennj Sevilla = Szevillya Seychelles = Szecsellesz Shetland = Setlend Southampton = Szauszémtn Starbuck = Sztárbök Steep-csúcs = Sztíp-cs. Stewart = Sztjuárt Sydney = Szídne Tagliamento = Tallyamento Tajo = Tácho Tapajoz = Tapazsúsz Toulouse = Tulúz Townsend = Tounszend Trinidad = Trinidá Tristan da Cunha = Trisztan de Kunya Uj-Foundland = Uj-Faundlend Uj-Zealand = Uj-Zíland Valencia = Valenzia Vancouver = Vankúvr Venezia = Venécia Warszawa = Varszava Washington = Vosingtn Wellington = Vellingtn Windhock = Vindhúk Withney = Vitne Xingu = Singú Yellowstone = Jellostón Yerba Buena = Jerba Buena
--	---	---	---	--

STATISZTIKAI TÁBLÁK

a) Földségek és óceánok.

A földségek területe és lakosszáma				1 km ² -re	Az óceánok területe		Legnagyobb mélység
Európa	9,907.477 km ²	401,542.000 lak.	40	Nagy-óceán	176 millió km ²	8500 m	
Ázsia	44,178.403 „	822,718.000 „	19	Atlanti-óceán	90 „ „	8000 „	
Afrika	29,871.693 „	142,567.000 „	5	Indiai-óceán	75 „ „	6200 „	
Amerika	38,750.614 „	158,485.000 „	4	Déli-Jeges-óceán	21 „ „	5200 „	
Ausztrália	8,955.229 „	6,688.000 „	1	Északi-Jeges-óceán	13 „ „	4000 „	
Sarkvidékek	12,669.510 „	13.000 „	—				
Összesen				10·5	Összesen 375 millió		

A Föld száraz- és vízfelülete együttvéve 519,332.926 km², 28·3% száraz, 71·7% víz.

b) Az egyes országok területe és lakossága (ez utóbbi ezrekben).

	Km ²	Lakosság ezrekben		Km ²	Lakosság ezrekben
Európa					
1. Oroszország	5,389.985	105.626	7. Marokko	456.000	7.000
2. Németország	547.774	59.495	8. Portugál birtokok	2,069.961	6.460
3. Ausztria	300.008	26.969	9. Liberia	95.400	1.500
4. Magyarország	324.851	19.885	10. Török birtokok	1,051.000	1.000
5. Nagy-Britannia	315.197	43.540	11. Független Afrika	6,074.400	797
6. Franciaország	536.464	39.060	12. Olasz birtokok	490.000	731
7. Olaszország	286.682	33.218	13. Spanyol birtokok	212.000	291
8. Spanyolország	504.903	18.737	14. Nyassza-tó	26.500	—
9. Svédország	447.862	5.221	15. Tanganyika-tó	35.620	—
10. Norvégia	321.477	2.292	16. Tsad-tó	25.400	—
11. Belgium	29.455	6.985	Összesen	29,871.693	142.567
12. Románia	131.353	6.292	Amerika		
13. Törökország	169.317	6.130	1. Egyesült-Államok	9,403.970	80.218
14. Hollandia	33.079	5.431	Canadai-tavak	240.841	—
15. Portugália	92.575	5.423	2. Függetl. Puerto Rico	9.339	953
16. Bulgária	96.345	3.744	3. Brazília	8,361.350	16.000
17. Svájc	41.324	3.327	4. Mexiko	1,987.201	13.606
18. Szerbia	48.303	2.624	5. Brit birtokok	8,728.287	7.769
19. Dánia	144.639	2.543	6. Argentína	2,950.520	5.190
20. Görögország	64.679	2.434	7. Perú	1,137.000	4.560
21. Kréta	8.618	310	8. Colombia	1,248.000	3.917
22. Luxemburg	2.586	237	9. Chile	759.000	3.174
23. Montenegró	9.080	228	10. Venezuela	942.300	2.591
24. Monaco	1.5	15	11. Bolívia	1,334.200	2.181
25. Thazosz (Egíptomhoz)	393	12	12. Guatemala	113.030	1.574
26. S.-Marino	60	11	13. Cuba	114.000	1.573
27. Lichtenstein	159	9	14. Haiti	28.676	1.347
28. Andorra	452	5	15. Ecuador	299.600	1.272
Összesen	9,907.477	401.542	16. Salvador	21.160	1.007
Ázsia			17. Uruguay	178.700	978
1. Kína	11,138.800	330.130	18. Honduras	114.670	745
2. Brit birtokok	5,176.749	302.171	19. Paraguay	253.100	636
3. Japán	417.412	49.815	20. S.-Domingo	48.577	500
4. Hollandi birt.	1,520.628	37.494	21. Nicaragua	128.340	429
5. Orosz birt.	16,519.514	23.045	22. Francia birtokok	82.000	428
6. Francia birt.	664.209	18.134	23. Panamá	87.480	340
7. Török birt.	1,766.800	16.899	24. Costa Rica	48.410	323
8. Korea	218.200	9.670	25. Hollandi birtokok	130.231	142
9. Perzsia	1,645.000	9.500	26. Dán birtokok	357	31
10. Fülöpszigetek	296.310	7.635	Összesen	38,750.614	151.485
11. Sziám	634.000	5.197	Ausztrália		
12. Afganisztán	624.000	4.550	1. Brit birtokok	8,258.125	5.722
13. Himálaja-államok	188.000	3.250	2. Német birtokok	243.819	468
14. Orosz hűbér államok	309.457	2.300	3. Hollandi birtokok	394.789	240
15. Oman	193.600	1.000	4. Egyesült-Államok:		
16. Független Arábia	2,279.300	980	Hawaii	16.700	154
17. Portugál birt.	19.918	796	Tutuila	203	6
18. Német birt. (Kiaocsu)	501	120	Guam	514	9
19. Szamosz	468	53	5. Francia birtokok	27.712	89
20. Szinai-fsz. (Egípt.)	59.000	9	6. Szabad szigetek	13.367	—
Összesen	44,178.403	822.768	Összesen	8,955.229	6.688
Afrika			Sarkvidéki földségek		
1. Brit birtokok	5,648.125	40.178	1. Szabad terület	11,181.328	—
2. Francia birtokok	5,173.858	30.751	2. Grönlandi dán birt.	88.100	12
3. Kongo-állam	2,382.800	19.000	3. Brit birtokok:		
4. Egíptom	2,970.275	13.812	Észak-Amerikában	1,370.000	1
5. Német birtokok	2,359.700	13.047	Dél-Georgia	4.075	—
6. Abisszinia	800.000	8.000	4. Orosz birt. (Uj-Szibíria)	26.007	—
			Összesen	12,669.510	