748031


Geographica Repræsentatio
EUROPÆ die 12 Maji 1706 ECLIPSATÆ
Cum Privilegio Sac. Cæs. Majest.
EUROPA
CHRISTIANI ORBIS DOMINA
IN SUA
IMPERIA REGNA
ET STATUS
exacte divisa per
IOHAN. BAPT. HOMANN
Norimbergæ
OCEANUS SEPTENTRIONALIS
OCEANUS DEUCALEDONIUS
OCEANUS ATLANTICUS
OCEANUS OCCIDENTALIS
MARE GERMANICUM
MARE DI PONENTE
MARE DI LEVANTE
MARE NIGRUM
MARE MOSCOVITICUM
MARE GALLICUM
MARE LIGUSTICUM
MARE HISPANICUM
MARE ALBUM MARE
PONTUS EUXINUS
ARCHIPELAGO
LYCIUM MARE
PAMPHYLIUM MARE
ARABIA PETREA
AFRICÆ PARS
AFRICÆ PARS
ASIATICA
ARMENIA
ASIA MINOR
TURCIA
NATOLIA
CIRCASSIA
GEORGIA
MOSCOVIA
POLE
LAPPONES RUSSI
ZIRIANIA
WOLOGDA
LIVONIA
LITHUANIA
GALLIA
HISPANIA
BARBARIA
FESSA
CATALONIA
GRANATA
PORTUGALLIA
BISCAIA
ALBA
ALBANIA
MOLDAVIA
WALACHIA
TRANSILVANIA
BOLOGNA
ROMA
NAPOLI
SICILIA
CORSICA
SARDINIA
MINORCA
MAIORCA
BALEARIDES INS.
Golfo de Lyon
Estrecho de Gibraltar
Hebrides Ins.
Faro Insulæ
Inf. Schetland & Hitland
Orkney
Orcades Ins.
Canal
Pokutia
Caramania
Cefalonia
Cipro
Rhodes
Mare di Candia
Mare di Levante
Mare di Ponente
Via centralis Eclipseos Plena Nox fulgentibus stellis accidit cum mora 1.2.3. vel 4. minut. Anno 1706 die 12. May.



BENEVOLE SPECTATOR

En Novam Totius ASIAE Tabulam, novo Schemate ex Varijs, sed optimis et præstantissimis Seculi nostri Geographis desumto, à nobis formatam totq; novitatibus adornatam, quot in omnibus fere simul et in singulis eorum hactenus editis reperias, Diversis tumet Asia Imperijs, quæ Mahomedis potissimum, aut etiam nefandis Gentium erroribus scatent, in sola China alijsque paucis Indiarum Insulis Crucis CHRISTI Gloria triumphante plura ipsa præsens Tabula edocebit, Vale Spectator et conatibus nostris ulteriora pollicentibus fave.

Cum Privilegio Sac. Ces. Majest.


Accuratissima
Totius
AFRICÆ
Tabula
in Lucem producta
Per Iacobum de Sandrart
Norimbergæ.
MARE ATLANTICUM
MARE MEDITERRANEUM
Tropicus Cancri
Canariæ sive Fortunatæ Insulæ
Inf. de Cabo Verde olim Hesperides
Gorgades
Æquator sive Linea Æquinoctialis
OCEANUS ORIENTALIS
OCEANUS ÆTHIOPICUS
Madagascar
Joann Bayt. Homann sculpsit

DOMINIA ANGLORUM in AMERICA SEPTENTRIONALI

Specialibus Mappis Londini primum a Mollio edita, nunc recusa ab Homannianis Heres
[junctis est magnitudinis Deficies ejus regiones, quam Colonia Salisbury in colonia]

A NEW FOUNDLAND od. TERRA NOVA S. LAURENTII BAY die Fisch-Bank, ACADIA, nebst einem Theil NEW SCHOTLAND

P. CANADA
BETSIAMITES
St. Laurence River
Lit. Esquimaux
Str of Belle Isle
Anticoste Isl.
NEW FOUNDLAND
ST. LAURENCE BAY
GASPE
P. of NEW SCOTLAND
ACADIA
Madalena Islands
St. John's
Cape Breton Isl.
Bank of the Islands
Verte Bank
Baquero Bank
Sholes of Acadia
Sholes of Sable I.
Sable
Annapolis Royal
Fundy Bay
Placentia Bay
C. Bonavista
Conception Bay
St. John's E.
C. Race
C. Pine
The Great Fishing Bank of Newfound Land
Statute English Miles
Commen English Miles, Marine Miles

ANMERCKUNGEN: ad TABUL. A.

Die Frantzosen dürffen vermöge des Tract: von Vtrecht bey der Insul Newfoundland nirgend als nur in derjenigen Gegend, Fischen fangen, und an dem Lande dörren, welche von Cap: Bonavista an biß an das nördliche End der Insul reichet, von dar gegen Westen herab und biß an Point Riche gehet, die Insul Cap Breton aber, ingleichen alle andere, die an demmund des Fl. Laurentii, ja im gantzen Golfo gleichen Nahm: liegen, überlaß man in eben demselben Tractat, mit allen Freyheiten, ein oder mehr Forts allda anzulegen.

DIE GROS-BRITANNISCHE COLONIE-LÆNDER IN NORD-AMERICA,

in accuraten Special-Mappen nach den Londonẽ Originalien getreulich mitgetheilt und herauß gegeben von Homannischen Erben. Mit Kayserl: allergn: Privil:

Champlain Lake
NEW YORK
Gens IROQVOIS [Irokensivm]
PENSILVANIA
P. of the IROQUOIS
NEW ENGLAND
PART of NEW SCOTLAND
FUNDY BAY
Annapolis Royal
Acadia
Sable
Jeffery's Bank
Albanie
Boston
C. Ann
C. Codd
Connecticut
Plimouth
New York
LONG ISL.
Monmouth
Philadelphia
Baltimore
MARYLAND
Delawar Bay
C. May
St. Georges Banck
OCCIDENTALIS OCEANUS

B.
NEW ENGELLAND
NEW YORK
NEW YERSEY
und
PENSILVANIA

C. VIRGINIA und MARYLAND
C. County. Land.
a.a. English Plantations
A. Indian Plantations and Forts

Delawar Bay
C. May
P. of NEW WESTJERSEY
PENSYLVANIAE
Kent County
Cecil County
Talbot County
Baltimore County
Anne Arundel County
The Bay of Chesapeak
MARYLAND
VIRGINIA
Richmond C.
Rappahano C.
K. William C.
Queen C.
P. George C.
Charles C.
Henrico C.
Surry C.
Isle of Wight C.
Nansimond C.
Norfolck C.
Princess Anne C.
Accomack C.
Matapanyo
Chickahominy I.
Pamunkey I.
Mattapony I.
Sholes
Smiths Island
Hungers Island
Watkins Point
Tangier Island
Pocomoke R.
Annemessex R.
Wighcocomoco R.
Nanticoke R.
Choptank R.
Chester R.
Sassafras R.
Elk R.
Susquehanna R.
Patapsco R.
Patuxent R.
Potomack R.
Rappahanock R.
York R.
James R.
Elizabeth R.
Nansimond R.
Blackwater R.
Meherrin R.
Chowan R.
Roanoke R.
Albemarle Sound
Pasquotank R.
Perquimans R.
Yeopim R.
Kilkenny Creek
Bohemia Manor
Susquehanna Fort
Indian Fort
Indian Plantations
Indian Towns
Stadon C.
Statute English Miles
Common English Miles, Marine Miles

ANMERCKUNGEN: ad TABUL. B.

Nachricht von den Posten auf dem festen Land in Nord-America: Die Posten von dem General Postmeister Amt angelegt worden: Die Posten in America laufen alle Freytag von Philadelphia aus, legen zu Burlington, Perth, Amboy die dahin gehörigen Briefe ab, und kommen in New York zu Nachte an; der weg zwischen Philadelphia und New York hat 80 Meilen. Von New York gehet die Post alle Montag früh gegen Osten hin 80 Meilen. Donnerst. Mittags in Seabrook an. Macht 230 Meilen. Daselbst gehet zu gleicher Zeit die Post von Boston wieder ab, u. wie die New Yorkische Post auf halbem Wege aus Osten wieder zurückkehrt, so nimt jene die aus den Westen ankommende Briefe, werden abgelegt in New London; Stonington, Insula Rhode, u. zu Providence, Boston, nach Piscataway, ein weg von 70 Meilen, gibt Briefe ab zu Ipswich, Ha

Longitudines reductæ sunt ad primum Meridianum Ferri, qui a Parisiis distat 22 gradibus versus Occidentem.

ad TABUL: B.

Tchead u. Newberry. Die Ämter sind angelegt zu Burlington, Perth, Amboy in Nov Yer. New London u. Stonington in Conecticott, auf der Insl. Rhode zu Bristol, Ipswich, Mark, d u. New Berry. Die 8. Ober Ämt. sind in Boston, New York u. Philadelphia.

IROQUOIS.

hen aus 6. Cantons, dieweilen von eben so viel Königen beherrschet und sind ute Freunde der Engelländer. A. 1710 kamen diese Printzen nach Engelland; Dienste gegen die Frantzosen in Canada anzubieten, und waren die Engelländ mit ihrer Expedition auf Quebec A. 11. nicht unglücklich gewesen, so hätten diese r ihnen grosen Dienst gethan haben. Denn sie vereinigten sich bey 2000 e mit dem General Nicholson bey dessen zug gegen Monreal.

P. VIRGINIAE
James T.
C. Charles
Bay of Chesapeack
PARS AMERICÆ SEPTENTRIONALIS
AZILIA
TRIOVALIS
CAROLINA
Albemar Co.
Bath County
Claren don County
Craven County
Colleton County
Berkley County
Albemarle Sound
Pamptecough R.
Roanoke R.
Chowan R.
Matacumbe R.
Matamuskeet L.
Pungo R.
Neus R.
Trent R.
Core Sound
Bogue Sound
Matteras Inl.
Sand Bank
Drum Inlet
Cape Lookout
C. Fear
Cape Fear R.
Clarendon R.
Charakeys 10 Villages
Appalache Mountains
Ashley R.
Cooper R.
Port Royal
St. Helena I.
Broad R.
Coosa R.
Tassabutes
Ochfuskees
Chattahuches
Apalachucla
Attahuches
Fort St. Augustin
Matanzes Inlet
P. of the GULF of MEXICO
The South Bounds of Carolina [Mittags Gräntzen von Carolina]
according to the last Charter, bestgten Privilegia.]
OCEANUS OCCIDENTALIS

D.
CAROLINA
nebst einem Theil
von
FLORIDA

ad TABUL: D.

Die Engelländer prætendiren den eigenthümlichen Besitz über Carolina von dem 29 Grad der Breite als ein Theil der von Cabot gemachten Entdeckungen, welcher 1498. auf König Heinrich VII. Befehl von Bristol aufgefahren. Allein sie nahmen von dem Land nicht eher Besitz als unter König Carls II. Zeiten, A. 1663. Von diesem bekamen verschiedene Personen ein Patent, alle Gegenden von 33. biß 36.30 grad Norder Breite, u. so in gerader Linie gegen Westen biß an die Suder-See anzubauen.

Erklärung		einiger Engl:		Wörter		Settlements &c.	
Branch, Arm	French, Frantzos.	Great, Groß.	Creek, Creek	Plantation, Pflantz or		Settlements, Anlegungen.	
Castle, Castell.	Gulf, Meer Busen	Harbour, Hafen	Iron, Eysen	Pflantzen, Anlegungen,		Shoales, Geschwalle	
Crown, Krone	Harbour, Hafen	Island, Insul.	Lake, See	Fort, Fort		Swame,	
County, Land.	Island, Insul.	Mountain, Berge.	Lead, Bley	Peak, Berg		Town, Stadt	
Factor, Niederlage	Mouth, Mund.	Old, Alt.	Silver, Silber	Strages, Wilde		Villages, Dörfere	

Delineatio Insulæ
St CHRISTOPHORI
alias
I. KITTS
ad fidem Prototypi
Gallicani expressa
curis Homann: Heredum

St Christoph ist eine von den Leewardischen Insuln, und liegt von Antegoa bey 60 Meilen Nord Weste. Sie ist 22 Meil Lang, und in der breitesten gegend 6 Meilen breit. Ihre Valmen hat sie vom Christophoro Columbo von dem sie entdeckt worden. Die Engelländer auf derselben haben in den letztern Kriegen von den Frantzosen, die ein gross Theil der Insul bewohnten, vieles ausgestanden. Im Utrechtischen Tractat aber wurde sie den Engellandern völlig überlassen. Die Stadt ist Fort Bulterre so der vornehmste Orte darauf ist, liget in 295° der Länge u. in 17° 30' Breite Tag und Nache sind in dieser Insul fast durche gantze Jahr einander gleich.

Milliaria Anglica communia.
Milliaria Anglica statuta.

DOMINIA ANGLORUM
in præcipuis Insulis AMERICÆ
ut sunt Insula S. CHRISTOPHORI — Insulis Antillicanis
ANTEGOA
IAMAICA
BARBADOS
nec non Insulæ BERMUDES vel SOMMERS dictæ, singulari mappa omnia exhibita et ædita ab Homannianis Heredibus. Cum Privil. Sac. Cæs. Majestatis.

Die ENGLISCHE COLONIE-LÆNDER
Auf den Insuln von AMERICA
und zwar die Insuln S. CHRISTOPHORI — alle Antillische Insuln
ANTEGOA
IAMAICA
BARBADOS
samt den Ins: BERMUDES, sonst SOMMERS genannt, auf einem besondern Blat samtl. vorgestellet u. herausgegeben von Homannischen Erben C.P.S.C.M.

Translatio Vocum quarundam Anglicanarum

Below the Cliffe, die untern Klippen.	Nole, Lock.	Shore, Provins, Grafschafft
Black, Schwartz	St. James St. Jacob	Thicket, dicker Gebüsch
Bridge, Brücke	King, König	Top of the Cliffe, untere Klippen
Church, Kirche	Little, Klein	Town, Stadt
Cast, Ost	Path, Fuß Weg	Tribe, Zunft
Four Square, die 4. Eck	Parish, Pfarre	Valley, ein Thal
Green, Grün	Point, Spitze	
Ground, Land	Queen, Königin	
Harbour, Hafen	Road, Landstraße	
Head, Haubt, Vorgeburg	Rock, Felsen	
Hille, Hügel	River, Fluß	
	Speight or Town, Speicht-Stadt	

Ad Ins. IAMAICAE
Iamaica ist von Morgen gegen Abend gerechnet 205. Englische Meilen lang und 85. Meil von Mitternacht gegen Mittag zu breit. Sie wurde A. 1655. den 6. Januarii abgenommen Kingston, welches, seit dem Port Royal ruinirt worden, der vornehmste Handels-platz darin ist, liget im 302° 17' der Länge, und 17° 50' der Breite. Der Rath, welcher mit des Gouverneurs Einwilligung gesetze machte, bestehet ohne den Präsidenten, aus 31. Gliedern. Columbus, der sie entdecket, nannte sie zuerst S. Iago, welcher Nahme aber hernach in den von Jamaica nach Johannes Herzog von Yorck verwandelt worden.

Insula
ANTEGOA
ad Fidem
Prototypi Londinensis designata
et excusa
per Homannianos Heredes

Explicatio Signorum
Städte, Urbes
Kirchen, Templa
Forts, Fortalitia
Plantz-Städte von wichtigkeit, oder Zuckerwerck o. Mühlstätt (Plantationes Sacchari)

Milliaria Anglica communia.
Milliaria Anglica statuta.

INSULA
BARBADOES
in suas Parochias distincta, una cum Oris maritimis, Viis &c.
ad fidem Anglicani Authoris delineata.

Erklärung
Städte
Kirchen
Vestungen
Plantationen vom grösten Rang oder Zuckerfabriquen mit 3 Windmülen
mit 2. Meilen
mit 1. Meil
geringere Plantz-stedte
Klippen unterm Wasser

Erklärung der Kirchspiele

Christ Kirch	2520.
St. Philipp	1504.
St. Michael	9580.
St. Georg	11758.
St. Johann	8000.
St. Jacob	7800.
St. Thomas	8500.
St. Joseph	6020.
St. Andreas	8780.
St. Peter	8330.
St. Lucia	6745.
in allem	220475.

Welches sich auf 166. geviertte meilen belaufft, die grösste lange macht 18. meilen und die grösste breite 10. Die Haupt-stadt Bridge Town ist ein sehr schön und wolgebauter Ort, und liget an einer sichern u. bequemen Bay, in der länge u. 13° 9' der breite, etwan 955 m. 21 von Iamaica. Das nahgste von festen Land ist Barbatos, welhin man von Barbadoes in anderthalb Tagen segeln kan.

Barbados, das vornehmste unter den Caribischen Inslen, wurde unter der Regierung Königs Iacob I. entdecket. Die erste Colonie hat sich mit der Bridge Town, welche der Ort, den damals auffer ordentlich reich war, und die Barmeiten, die sich aufhalten. Die Colonie nahm derzeit zu, als A. 1628. da die Insul im besten Stand war, bey 3000. Europäer u. 4000. Negers darauf waren, daher nach gegenten das Eilend so wolbebauet gewesen als Engelland.

Insulæ BERMUDES
in suas Tribus denuo, cum omnibus Castellis et Fortalitijs, secundum exemplar Londinense delineatæ.

Explicatio Signorum
Städte
Kirchen
Zucker Fabriquen
Cotton Fabriquen
Indico Fabriquen
Cacao Alleen (Walder)

Milliaria Anglica statuta 30 pro Gradu

Grantzen, oder Kirchspiele
A. Ungenantes
B. St. Iacobi
C. St. Annen
D. St. Marien
E. St. Georgs
F. St. Thomas
G. St. Davids
H. St. Andreæ
I. Fort Royal
K. St. Catharinen
L. St. Johannes
M. Clarendon
N. Ungenantes
O. St. Elisabeths

a. Kingston, welches ein Theil v. St. Andreæ ist.
b. St. Dorothea.
c. Yard. Die übrigen Kirchspil. sind gering.

INSULA
IAMAICA
in suas Parochias divisa, et secundum Exemplar primitivum Londinense excusa.

Mappa Geographica complectens
I. INDIAE OCCIDENTALIS
PARTEM MEDIAM CIRCVM
ISTHMVM PANAMENSEM
II. Ipsumq; Isthmum.
III. Ichnographiam praecipuorum locorum &
portuum ad has terras pertinentium.
Descripta omnia ex Historia Insulae S. Dominici
& pro praesenti statu Belli, quod est 1742 inter Anglos
et Hispanos exortum, tum publicis tradita
ab Armamentariis Heredum Homannianis. Cum Privil. S. Cae. Maj.

Delineatio munimenti
et Portus
SAUGUSTINI.

Explicatio litterarum
a. Castellum Exterum.
b. Turris Alba.
c. Murus Terrae versus Portum.
d. Wasserbergen Terrae contiguum.
e. e. Terra Quarry Lapicidina.

a. Indices Church. Temple to Indians.
b. Marcais Forts.
c. Wooden Bridge over the Swamp.
d. Pons ligneus super Paludem.

Scala de Milliaires

CARTE DES ISLES
DE L'AMERIQUE
ET DES PLUS GRANDS PAYS DE TERRE FERME
situés au devant de ces Isles
& autour du Golfe de Mexique.

Dressée sur quantité de nouvelles Cartes particulières, sur des Navigations & Routes peu connues, sur le recueil des Voyages les plus modernes, qui jusques à présent n'ont point été donnés au Public, & sur les Observations Astronomiques & Géographiques qui ont été faites en differens endroits de l'Amerique, par les plus habiles Navigateurs Espagnols, le tout s'accordant avec des Observations Astronomiques & Géographiques de Longitude & de Latitude, soigneusement choisies, & rectifiées par plusieurs Eclipses de Lune, & autres Observations Celestes, qui ont été faites en differens endroits de l'Amerique, & de l'Europe.

PAR LE Sr D'ANVILLE
Geographe Ordre du Roi
1748

Non est nobis ignotum Circa Longitud. Geogr. Urbis Veræ Crucis v. S. Crucis, quæ re hujus Mappæ in Tractatu aliquo posteriori, et veriorem haberi [illegible]

Isles Lucayes de Bahama
Canal de Bahama
Isles Antilles de Caribes
Mer du Nord
Golfe de Mexique
Mer du Sud
Nouveau Royaume de Leon
Floride
Jamaique
Cuba
Hispaniola
Porto Rico
Trinidad
Martinique
Barbade
Mexique
Nouvelle Espagne

Ichnographia Urbis
SAN DOMINGO
Vide Mappam de S. Dominge pag. 44 & 45.

Grande Savane
Bourg
Fort
Toises

Urbs capitalis Regni Mexicani dicta
MEXICO

Mexico
Lacus

Delineatio Portus Mexicani
VERA CRUZ
Vide Mappam de S. Domingo pag. 44 & 45.

Ins. S. Iuan d' Ulloa
Entrée de Canal de Bahama
Toises


MAGNA BRITANNIA
complectens
ANGLIÆ, SCOTIÆ ET
HIBERNIÆ REGNA
in suas Provincias et Comitatus divisa
repræsentans
IO. BAPT. HOMANN
NORIMBERG
Cum Privilegio
S. C. M.
DEUCALEDONIUM
MARE
OCEANUS OCCIDENTALIS
OCEANUS BRITANNICUS
DE NOORD ZEE
ORCADES INSULÆ
Fyrth of Forth
Humber Fl
Thames Riv.
Thanet I
Wight I
Canalis Bristolensis
Canalis Britannica
Mare Hibernicum seu Canalis S. Georgii
Anglesey
Island of Achill
Sth Islands of Arren
Zeeland
I Schouwen
I Walcheren
Zuyder Zee
Haarlem
Ameland
Borkum
Der Schelling
Fheland
Texel
Wringen
Leeuwarden
Mill: Anglica
Mill: Scotica
Mill: Hibernica
Mill: Germanica
Horæ Itineris
Englische Meylen
Scotische Meylen
Irrlandische Meylen
Teutsche Meylen
Gantze Stunden
Meridies
Occidens
Orientis


MAGNÆ BRITANNIÆ
Pars Meridionalis, in qua
REGNUM ANGLIÆ
TAM IN SEPTEM ANTIQUA
ANGLO-SAXONUM REGNA
quam in omnes Hodiernas Regiones
accurate divisum hic ostenditur,
quam tabulæ ab ARCHETYPO VISCHERIANO desumptæ exhibet
IOH. BAPT. HOMANN
Noribergæ.
Cum Privilegio Sac. Cæs. Majestatis
SCOTIÆ PARS
SEPTENTRIO
MERIDIES
MARE HIBERNICUM
MARE BRITANNICUM
SOLWAY FYRTH
Milliaria Anglica & Italica, quorum 60. in uno Gradu.
Milliaria Germanica communia 15. in uno Gradu.
Milliaria Gallica, quæ & Horæ itineris 20 in uno Gr.

MAGNÆ BRITANNIÆ
PARS
SEPTENTRIONALIS
QUA
REGNUM SCOTIÆ
In Suas Partes et Tabulas certes Insulas dividum
ACCURATA TABULA
EX ARCHETYPO VISCHERIANO delineata et edita
IOHAN. BAPT. HOMANNO
Norib. S.P.

Miliaria Germanica communia 15 in uno Gradu
Miliaria Scotica communia quatuor in uno Gradu
Miliaria Gallica quæ & Lieue dicuntur 25 in uno Gradu

Degrees CLXXXIIII
Tabeculæ
Vrbes
Arces
Antiquitates
Cryptopales
Academiæ

Loch Swilly
Lough Foyle
Malin Head
Fair Head
Rathlin I
Mayee Ile
Holy Head
Carrickfergus
Belfast
Strabane
Raphoe
Donegal
Londonderry
Coleraine
Tyrone
Down
Antrim
Armagh
Monaghan
Fermanagh
Cavan
Leitrim
Sligo
Mayo
Roscommon
Galway
Clare
Tipperary
Limerick
Kerry
Cork
Waterford
Wexford
Kilkenny
Queens County
Kings County
Meath
Dublin
Kildare
Longford
Westmeath
Louth
Wicklow
Carlow
Tipperary
Limerick
Kerry
Cork
Waterford
Wexford
Kilkenny
Queens County
Kings County
Meath
Dublin
Kildare
Longford
Westmeath
Louth
Wicklow
Carlow

THE IRISH SEA
THE FYRTH OF CLYDE
THE FYRTH OF FORTH
THE FYRTH OF TAYNE
MURRAY FYRTH
SOLWAY FYRTH
THE NORTH SEA OR GERMAN OCEAN
THE DEUCALEDONIAN OCEAN
THE WESTERN OCEAN
THE ORKNEY ISLES
THE SHETLAND ISLES
Holy Island
The Staples
Barwick
Berwick
Northumberland
Durham
Cumberland
Lancaster
Yorkshire
Westmerland
Lincolnshire
Nottinghamshire
Derbyshire
Staffordshire
Cheshire
Shropshire
Herefordshire
Worcestershire
Warwickshire
Leicestershire
Rutlandshire
Northamptonshire
Oxfordshire
Buckinghamshire
Bedfordshire
Huntingdonshire
Cambridgeshire
Norfolk
Suffolk
Essex
Hertfordshire
Middlesex
Surrey
Sussex
Kent
Berkshire
Hampshire
Wiltshire
Dorsetshire
Somersetshire
Devonshire
Cornwall
Wales
Anglesey
Caernarvonshire
Merionethshire
Montgomeryshire
Denbighshire
Flintshire
Radnorshire
Cardiganshire
Pembrokeshire
Carmarthenshire
Glamorganshire
Brecknockshire
Monmouthshire
The Orchead
Land's End
Scilly Isles
Lundy Isle
Alderney
Guernsey
Jersey
Sark
Normandy
Britain
Ireland
Scotland

HIBERNIÆ REGNUM

tam in præcipuas ULTONIÆ, CONNACIÆ, LAGENIÆ et MOMONIÆ, quàm in minores earundem Provincias et Diœceses divisum

ex præcipuis cum Patry. Tum Mercatorio Adscitis et exactissimis

Tabulis

Ioh. Bapt. Homano Norib. ergè.

Cum Privilegio Sac. Cæs. Maj.

THE IRISH SEA OR S.T GEORGES CHANNEL

Occasus

Meridies

Septentrio

Oriens

Ursus celebres

Mustela vrbicula
Vrsus
Lupus
Aper
Cervus elaphus
Capra hircus
Ovis Aegagrus



Edita primum per I.B. Nolin, nunc recusa per H.H. 1736. & ad Meridianum primum per Ins. Ferro reducta.


REGNORUM
HISPANIÆ
et
PORTUGALLIÆ
Tabula Generalis
jam nuper edita, nunc denuo revisa, aucta &
ad Usum Scholarum
novissime
accommodata
à IOH. BAPT. HOMANNO
Noribergæ.
Cum Privilegio Sac. Cæs. Majest.
OCEANUS CANTABRICUS Vulgo
MARE DE BISCAIA
OCEANUS ATLANTICUS Vulgo
OCCIDENTALIS
Germ
DAS ATLANTISCHE MEER
MARE GALLICUM
MITTELLANDISCHE MEER
MEDITERRANEUM MARE
MARE IBERICUM Vulgo
HISPANICUM
Golfo de Valence
Golfo de Alicante
Golfo de Cartagena
Golfo de Cadiz
ESTRECHO DE GIBRALTAR
Lat FRETUM GADITANUM
vulg HERCULEUM
Germ DIE MEER-ENGE oder die STRASSE bey Gibraltar
DIE BARBARISCHE CÜSTE
BARBARIA
AFRICÆ PARS
FEZZÆ REGNUM
MARCHIONAT ORANENSIS
BALEARIDES INSULÆ
MALLORCA
IVICA
PITYUSÆ INSULÆ
Formentera I.
Minorca
GALLÆCIÆ
ASTURIÆ
Asturia de Oviedo
Asturia de Santillana
LEGIONIS REGNUM
PORTUGALLIÆ REGNUM
CASTELLÆ REGNUM
NOVA CASTILLA
TOLETANUM REGNUM
VALENTIÆ REGNUM
CATALONIÆ PRINCIPATUS
NAVARRÆ REGNUM
VANDALITIÆ
GRANATÆ REGNUM
MURCIÆ REGNUM
ALGARBIÆ REGNUM
Militaria Germanica communia
Militaria Hispanica
Militaria Portugallica
Militaria Gallica
Militaria Italica

Milliaria Germanica communia
Lieues communes d'Allemagne

Milliaria Gallica communia
Lieues communes de France

Milliaria Italica sive Mille passus Geometrici
Mille Pas Geometriques ou Mille d'Italie

INSIGNIA GUBERNATIONUM DUO-
Picardie Champagne Isle de France Normandie Bretagne

DECIM GENERALIUM REGNI GALLIÆ
Orleanois Bourgogne Lionnois Guienne Languedoc Dauphine Provence

TOTIUS REGNI
GALLIÆ,
SIVE
FRANCIÆ
TABULA
novissime revisa multis que in locis augmentata
a
IOH. BAPT. HOMANNO
Norimbergæ

Cum Privilegio Sac. Cæs. Majestatis.

OCEANUS AQUI TANICUS

LA MANCHE ou LE CANAL

MER MEDITERRANEE

OCCIDENS

ORIENS


CURSUS FLUMINIS
PADI vel PO
per
LONGOBARDIAM
a fonte usque ad Ostia
Cum fluv. Tanaro, Doria, Sessia, Tesino, Adda, Oglio &c. ut & Statibus adjac. Pedemontij, Montisferr. Mediol. Mantuani, Parmensis, Ferrar. Dedicat. CLEMENTI XI. Pontif. M. ab Ipsius Supr. Praef. Vigilum & Centur. Coloris Praetoriae Augustino Cerruti, Designatore R. Auctore, nunc recusus ab Romanaiis Invidibus.
A. MDCCXXXV. Cum Priv. Sac. Cas. Aug.
MARE LIGUSTICO
Milliaria Germanica 15 unis Gr. Aequ.
Leuca Gallica maj. 20. unis Grad.
Leuca Gallica min. 25. unis Gr.
Mill. Pedemontij Miglia di Piemonte 40 unis Gr.
Milliaria Italica 60 unius Gradus.
Miglia di Parma 67½ unis Gr.
Miglia di Venetia 70⅔ unis Gr.
Miglia di Modena 74 unis Gr.
Miglia di Mantua 80⅔ unis Gr.
Miglia di Ferrara 83⅔ unis Gr.
PARTE DI TOSCANA
GOLFO DI VENETIA
MARCH DI SALVZZO
BERGAMASCO
LODIGIANO
CREMONESE
DVCATO DI PARMA
DVCATO DI MODENA
DVCATO DI MANTOVA
LOMELLINA
VIGEVANASCO
NOVARESE
MILANO
CREMA
LAGO DI GARDA
Note
Archivescovato
Vescovato
Università

Septentrio

Occidens

Meridies

Ichnographia urbis PARMAE

Ichnographia urbis PLACENTIAE

STATVS PARMENSIS
SIVE
DVCATVS PARMENSIS et PLACENTINVS una cum Dyone BVXETANA
et Valle TARI.
Novissime exhibitus
HOMANNIANI HEREDITVS
Cum Privilegio S. C. M.

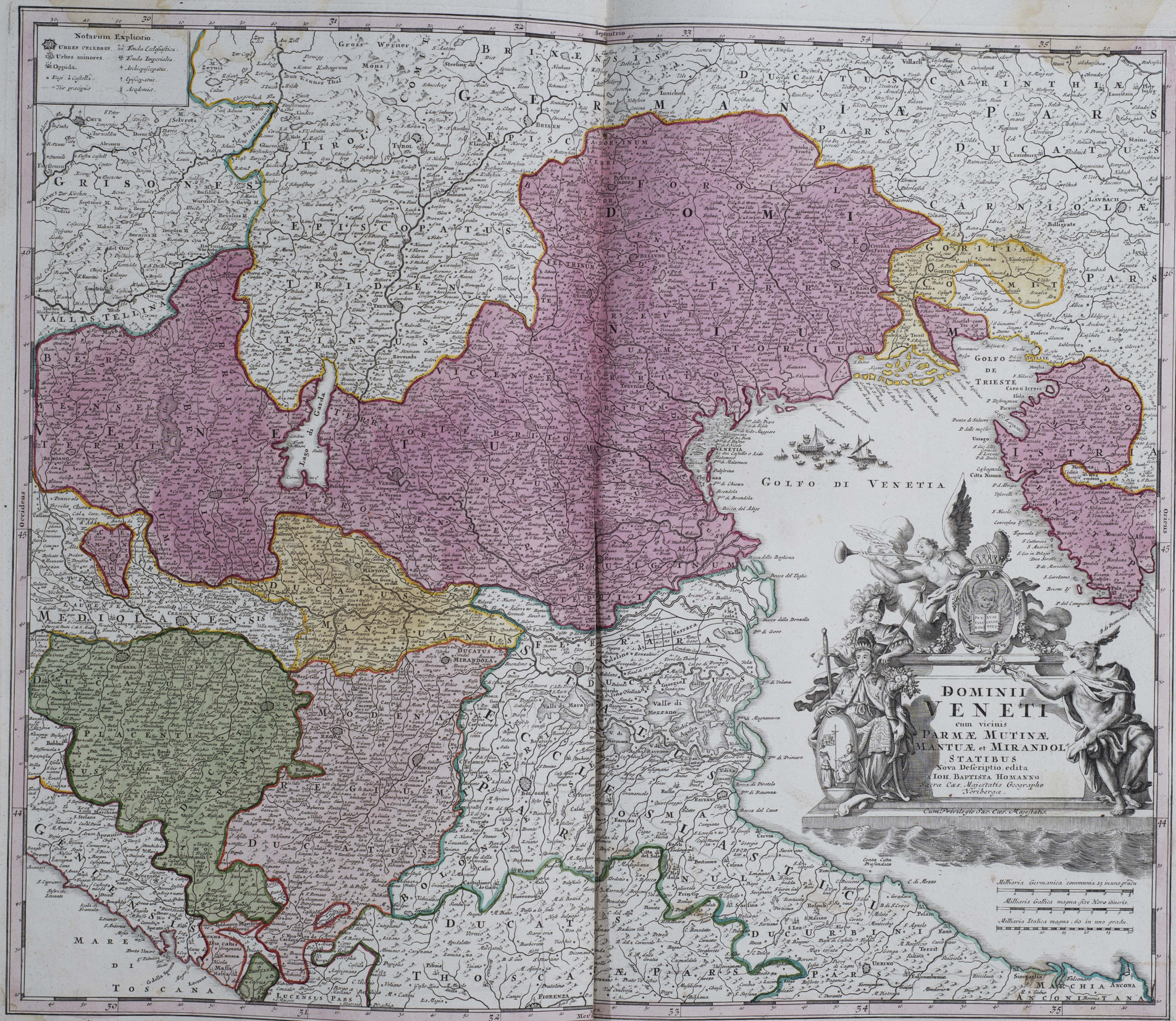
Notarum Explicatio.
Urbes celebres.
Urbes minores.
Oppida.
Pagi, castella.
Vicæ præcipuæ.
Feuda Ecclesiastica.
Feuda Imperialia.
Archiepiscopatus.
Episcopatus.
Academiæ.
Septentrio
Occidens
Oriens
GRISONES
TIROLIS COMIT.
GERMANIÆ PARS
DUCATUS CARINTHIÆ
DUCATUS CARNIOLÆ
GORITIA COMIT.
ISTRIA
GOLFO DI TRIESTE
GOLFO DI VENETIA
VALLIS TELLINA
BERGAMENSE TERRIT.
BRIXIANUS TERRIT.
VICENTINUS TERRIT.
VERONENSIS TERRIT.
RUVIGINUM TERRIT.
FERRARA
MEDIOLANENSIS
DUCATUS MANTUANUS
DUCATUS MIRANDOLÆ
DUCATUS PARMENSIS
DUCATUS MODENÆ
DUCATUS REGIUM
DUCATUS BONONIÆ
DUCATUS CASTRI
DUCATUS URBINI
MARCHIA ANCONA
MARE DI TOSCANA
THOSCA
LUCENSIS PARS
FIORENZA
Lago di Garda
DOMINII VENETI
cum vicinis
PARMÆ MUTINÆ
MANTUÆ et MIRANDOL.
STATIBUS
Nova Descriptio, edita
A IOH. BAPTISTA HOMANNO
Sacræ Cæs. Majestatis Geographo
Norimbergæ.
Cum Privilegio Sac. Cæs. Majestatis.
Milliaria Germanica communia 15 in uno gradu.
Milliaria Gallica magna, sive Horæ itineris.
Milliaria Italica magna, 60 in uno gradu.

REGIÆ CELSITUDINIS SABAUDICÆ STATUS
in quo
DUCATUS SABAUDIÆ PRINCIPATUS PEDEMONTIUM et DUCATUS MONTISFERRATI
in suas quasq; Ditiones & Territoria divisi
cum finitimis Regionibus
exhibentur
Directione & Sumptibus
IO. BAPTISTÆ HOMANNI
Norimbergæ
Cum Privilegio Sac. Cæs. M.

Milliaria Germanica communia 15 in uno gradu

Milliaria Italica communia

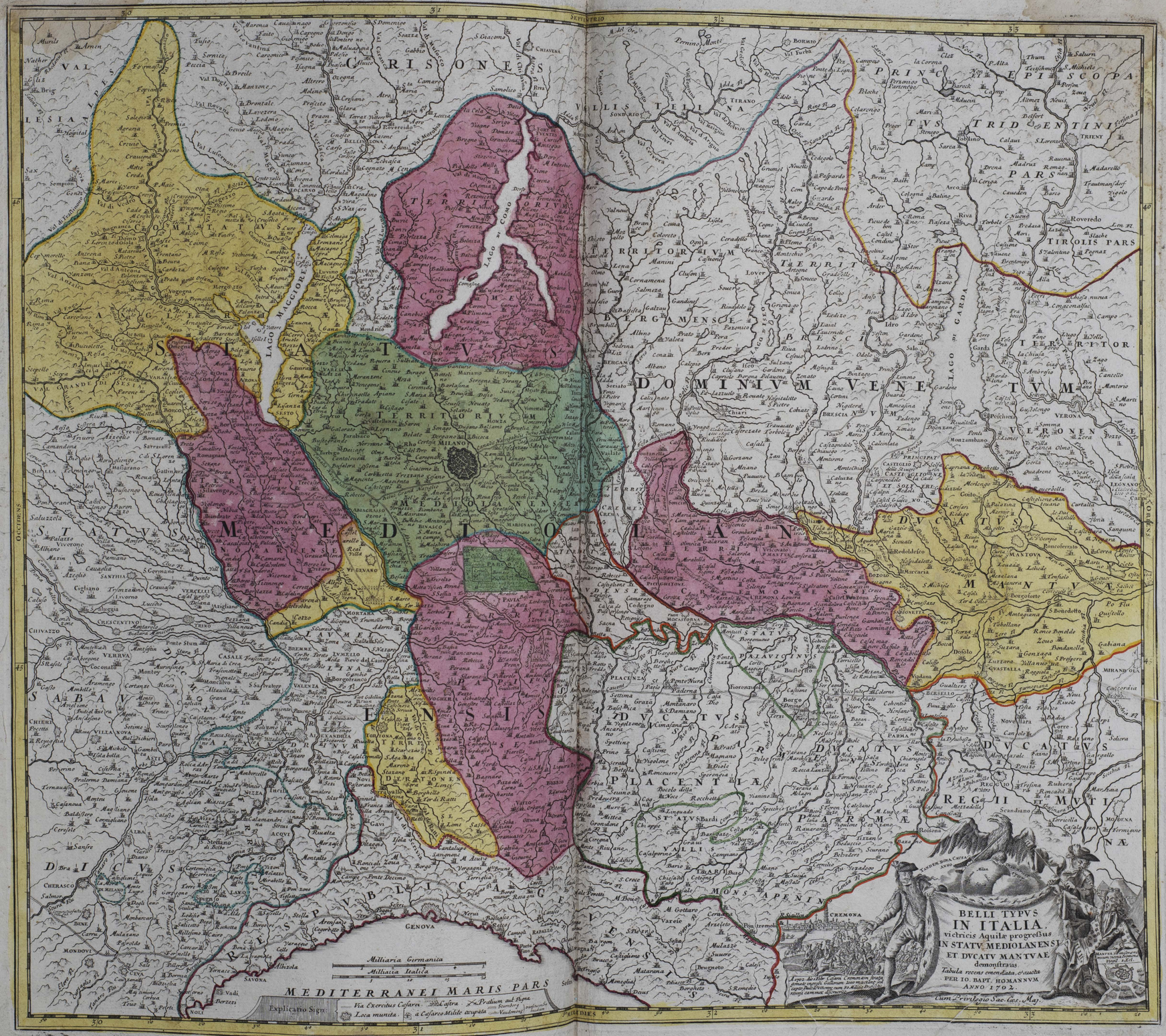
BELLI TYPVS
IN ITALIA,
victricis Aquilæ progressus
IN STATV MEDIOLANENSI
ET DVCATV MANTVAE
demonstratus.
Tabula recens emendata, et aucta
PER IO. BAPT. HOMANNVM
ANNO 1702.
Cum Privilegio Sac. Cæs. Maj.
MEDIOLANENSIS
DOMINIVM VENETIVM
MANTVA
PARMA
PLACENTIA
GENOVA
MONS APENIN
MEDITERRANEI MARIS PARS
Milliaria Germanica
Milliaria Italica
Explicatio Sign.
Via Exercitus Cæsarei
Loca munita
Castra
à Cæsareo Milite occupata
Pratum aut Pagus
Sternberg
Vaudemont
SEPTENTRIO
MERIDIES
ORIENS
OCCIDENS


Novissima & exactissima
TOTIVS REGNI
NEAPOLIS
TABVLA
PRÆSENTIS BELLI STATVI ACCOMMO
DATA ET EXHIBITA
A IOANNE BAPT: HOMANNO
Norimbergæ
MARE
ADRIATICUM
GOLFO DI VENETIA
MARE
TYRRHENUM
THUSCUM
MARE
IONIUM
INSULÆ LIPAREÆ quæ olim ÆOLIÆ
et VULCANIÆ INSULÆ
Golfo di Rodi o di Marano
Golfo di Manfredonia
Golfo di Gaeta
Golfo di Napoli
Golfo di Salerno
Golfo di Policastro
Golfo della Scelea
Golfo di Rossano
Golfo di Taranto
Golfo di Squillace
Golfo delli Castelli
Golfo di Girace
Golfo di Spartivento
Golfo di Milazzo
Golfo di Patti
Faro di Messina
Bocca del Golfo di Venetia
Notarum Explicatio
URBES PRÆCIPUÆ
Urbes minores sive Oppida
Oppidula et Burgi
Pagi vici et Turres
Archiepiscopatus
Episcopatus
Archiepiscopatus
Episcopatus
alteris uniti
Academiæ
Castella
Milliaria Germanica communia 15 in uno gradu.
Milliaria Gallica communia sive horæ itineris 20 in uno gradu.
Milliaria Italica magna 60 in uno gradu.


REGNORUM
SICILIÆ
ET
SARDINIÆ
nec non
MELITÆ seu MALTÆ INSULÆ
cum adjectis
ITALIÆ et AFRICÆ LITORIBUS
Nova Tabula
Auctore IOH: BAPT: HOMANNO Geogra
Cum Privilegio Sacr
Cæs. Majestatis.
Sicilia Insula
SCALÆ
Milliaria Germanica
Milliaria Gallica
Milliaria Italica
MARE
INSULÆ LIPAREÆ olim ÆOLIÆ
et VULCANIÆ
TYRRHENUM
MARE MEDITERRA-
BARBARICI MARIS PARS
MARE IONIUM,
NEUM
quod et
SICULUM.
CANALE DI MALTA
MALTA
olim
MELITA I
CORSICÆ INSULÆ P.
CANALIS BONIFACII
als. le Boche di Baixonnaire
SARDINIA
REGNUM
SICILIA
VALLE DE MAZARA
VALLE DI NOTO
VALLE DI DEMONA
REGNUM
CALABRIA
CITRA
ULTRA
CALABRIA
GOLFO di TARANTO
GOLFO di SALERNO
GOLFO di Policastro
GOLFO di S. Euphemia
GOLFO di Catania
MESSINA
CATANEA
PALERMO
AFRICÆ
LI-
TUS
GOLFO de TUNIS
olim
Cartaginensis
Sinus
TUNIS
Golfo di Mahometa
Machadia al Africa
olim Aphrodisium
Capo Bona
olim Mercurij Prom
CATANEÆ urbis eique vicini MONTIS ÆTNÆ in Sicilia prospectus
PRO FIDE
MARE MEDITER-
RANEUM.
Fortification de S. Marguerite
VALLETTA civitas Maltæ celeberrima Meditensium Equitum
Sedes primaria et propugnaculum adversus Turcas invictissimum.
SEPTENT
MERID
OCCIDENS
ORIENS

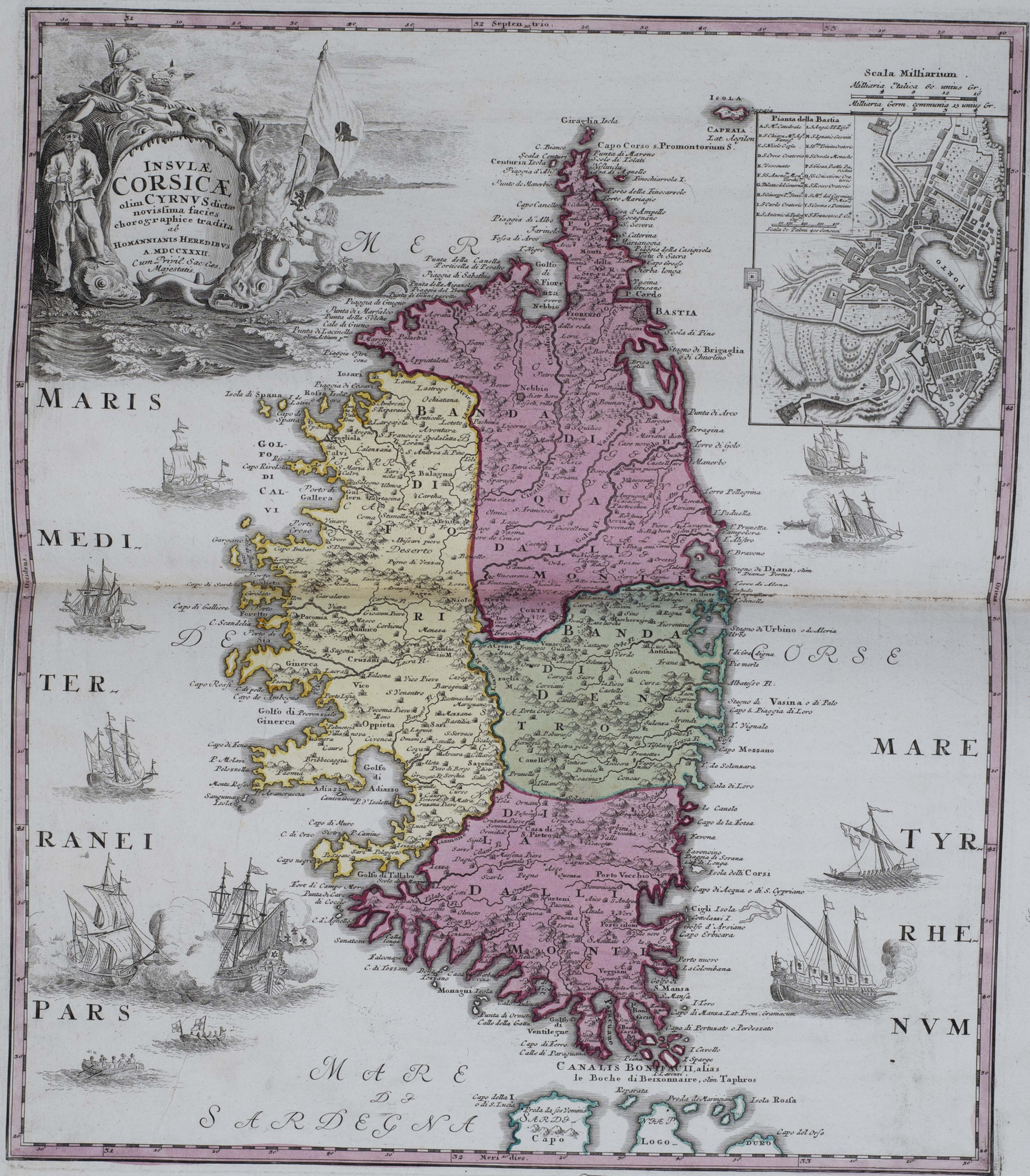
INSVLÆ
CORSICÆ,
olim CYRNVS dictæ
novissima facies,
chorographice tradita
ab
HOMANNIANIS HEREDIBVS
A. MDCCXXXII.
Cum Privil. Sac. Cæs. Majestatis.
Scala Milliarium.
Milliaria Italica 60 unus Gr.
Milliaria Germ. communia 15 unus Gr.
Pianta della Bastia
MARIS
MEDI-
TER-
RANEI
PARS
MARE
TYR-
RHE-
NVM
DE
CORSE
MARE
DI
SARDEGNA
Capo Corso s. Promontorium S.
Giraglia Isola
Isola Caprata
Lat. Aegilon
Bastia
Porto
Golfo di Ajazzo
Golfo di Ginerca
Golfo di Tallaro
Golfo di Ventilegne
Golfo di Porto Vecchio
Golfo di Santa Manza
Canalis Bonifacii, alias
le Boche di Bezxomaire, olim Taphros
Capo della I. o di S. Lucia
Capo
Logo
Duro
Capo del Orso
Isola Rossa
Meridies.
Septentrio.

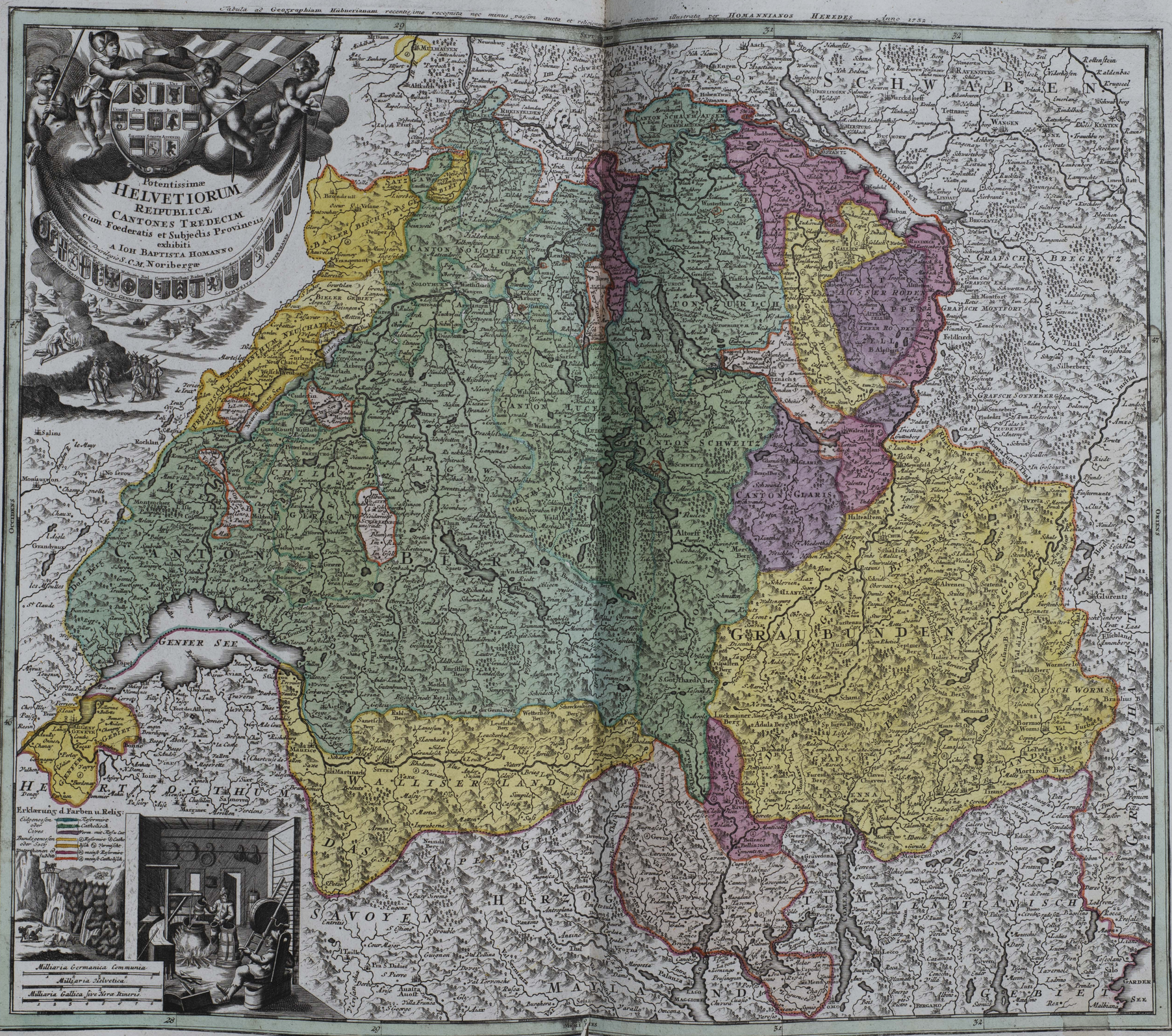
Tabula ad Geographiam Hubnerianam recentissime recognita nec minus passim aucta et religionum simul distinctione illustrata per HOMANNIANOS HEREDES Anno 1732.
Potentissimæ
HELVETIORUM
REIPUBLICÆ
CANTONES TREDECIM
cum Foederatis et Subjectis Provinciis
exhibiti
A IOH BAPTISTA HOMANNO
Noribergæ
SCHWABEN
CANTON SOLOTHURN
CANTON ZURICH
CANTON LUCERN
CANTON SCHWEITZ
CANTON GLARIS
CANTON BERN
GRAUBUNDEN
GENFER SEE
WALLISER LAND
HERZOGTHUM
SAVOYEN
HERZOG
MAYLAND
TUM VENETIANISCH
GEBIET
GRAFSCH BREGENTZ
GRAFSCH WORMS
Erklærung d. Farben u. Relig:
Eidgenossen oder Cives
Bundsgenossen oder Socij
Unterthanen oder Subditi
Reformirt
Catholisch
Reformirt
Catholisch
Vermischt
meinst Reformirt
meinst Catholisch
Milliaria Germanica Communia
Milliaria Helvetica
Milliaria Gallica sive Horæ Itineris
OCCIDENS
ORIENS
MERIDIES


Tabula per nouissimas Geographias inprimis Ioh: Hübneri recens aucta & emendata per Homannianos Heredes Anno 1732.
IMPERIUM ROMANO GERMANICUM
IN SUOS CIRCULOS DIVISUM
Geographice exhibitum, et in Usum Scholarum
ad mentem Ioh Hübneri Collegij Iohannei Hamburgi Rectoris excellentissimi
destinatum
à Ioh Baptista Homanno S.C.M. Geographo et Regiæ Boruss Scientiarum Membro
Norimbergæ
Cum Priuilegio Sac. Majest.
DAS BALTHISCHE MEER
Millaria Germanica communia
Millaria Germanica magna
CIRCULORUM SAC. ROM. IMP. DIRECTORES
AUSTRIACI
Aug Imperator Archid Austr
BAVARICI
Archiepiscopus Salisburg
Dux Bavariæ
FRANCONICI
Episcopus Bambergensis
Marchio Brand. inferior et alterior
RHENANI SUPE
Archiepiscopus Moguntinus
SAXONIÆ SUPE
Elector Saxoniæ
Elector Brandenburgicus
SUEVICI
Episcopus Constantiensis
Dux Würtembergicus
Rex Hispaniarum
RHENANI INFE
Archiepiscopus et Elector Moguntinus
SAXONIÆ INFE
Dux Magdeburg
Dux Bremensis
Dux Luneburgensis
WESTPHALICI
Episcopus Monasteriensis
Rex Borussiæ qua Dux Clivensis Palatinus Iul alternat
SIGNORUM Explicatio
Vrbes Imperiales
Archiepiscopatus
Episcopatus
Academiæ
1 ad Circulum Austriacum
2 ad Burgund
3 ad Rhenanum Inf
4 ad Bavaricum
5 ad Saxoniæ Superi
6 ad Franconicum
7 ad Suevicum
8 ad Rhenan Supe
9 ad Westphalicum
10 ad Saxon Infer
GOLFO DI VENETIA
SCLAVONIA
CROATIA
KONIGREICH BOHMEN
PREUSSEN
OSTERREICH
HERTZOGTHUM BAYERN
HERTZOGTHUM CARNTEN
SAVOYEN
PIEMONT
DELPHINAT
LOTHRINGEN
FRANCKISCHE CREIS
HERTZOGTHUM LUNEBURG
HERTZOGTHUM MECKLENBURG
MARCK BRANDENBURG
KONIGREICH POHLEN
MARGGRAFFSCH MAHREN
HERTZOGTHUM MUNSTER
HERTZOGTHUM BRABANT
GRAFSCH ZEELAND
Tenet I
Texel
Lübecker Rehde
Dantziger Rehde
Nord Strand
Helige Land
Elb Strom
Weser Strom
Rhein Strom
Donau Strom
Mosel Strom
Main Strom
Neckar Strom
Inn Strom
Isar Strom
Saal Strom
Elbe Strom
Oder Strom
Weichsel Strom
Pas de Calais
Calais
Dieppe
Paris
Lyon
Genève
Venise
Venetia
Padua
Trento
Bozen
Brixen
Salzburg
Wien
Prag
Dresden
Leipzig
Berlin
Hamburg
Bremen
Hannover
Cöln
Frankfurt
Mainz
Strassburg
Basel
Zürich
Augsburg
Regensburg
Nürnberg
Bamberg
Würtzburg
Cassel
Erfurt
Magdeburg
Halberstadt
Hildesheim
Minden
Münster
Paderborn
Osnabrück
Bremen
Lübeck
Rostock
Stettin
Danzig
Thorn
Posen
Breslau
Olmütz
Brünn
Krakau
Lemberg
Warschau
Riga
Reval
Petersburg
Moscow
Constantinople
Adriatic Sea
Baltic Sea
North Sea
Mediterranean Sea
Occidens
Oriens
Septentrio
Meridies

POSTARUM SEU VEREDARIORUM STATIONES PER GERMANIAM ET PROVINCIAS ADIACENTES.




ARCHIDUCATUS
AUSTRIAE
INFERIORIS
In omnes suas Quadrantes Ditiones divisi
Nova et exacta Tabula
è conatibus
Io. Baptistae Homanni
Norib.
Cum Privilegio Sac. Cae. Majest.
SCALAE.
Milliaria Germanica communia 15 in uno Gr.
Milliaria Gallica sive Horæ Itineris 20 in uno Gr.
NEISIDLER SEE
MARGGRAFSCHAFT MAHREN
DAS VIERTEL UNTER DEM MANHARTSBERG
DAS VIERTEL OBER DEM MANHARTSBERG
DAS VIERTEL UNTER DEM WIENERWALD
DAS VIERTEL OBER DEM WIENERWALD
DAS VIERTEL UNTER DEM WEINEREK
DAS VIERTEL OBER DEM WEINEREK
DAS VIERTEL UNTER DEM MANHARTSBERG
DAS VIERTEL OBER DEM MANHARTSBERG
HERTZOGTHUM STEYRMARCK
BOHEIM
SEPTENTRIO
ORIENS
OCCIDENS
MERIDIES

CARINTHIÆ PARS

OBERE CRAIN

ALPES CARNICÆ sive JULIÆ

FORI IULII PARS

COMITATVS GORITIÆ

INNERE CRAIN

AVF DEM KARST CRAIEN

UNTERE MARCH CHIA CRAIN

COMITATVS CILIEIÆ

CRAINBURG

LAYBACH

Gotschee

Landstraß

Rudolffwert

Weixelburg

Berschezh

REICH

MITTERBURG

Veglia INS.

Cherso

Arbe

Pago

Lesina

Curzola

Lissa

Lagosta

Meleda

Cabo d. Istria

Pirano

Isola

Capo d'Istria

Muggia

TRIEST

Golfo di Trieste

MARE ADRIATICVM

SINUS FLANATICUS

DER FLAUM

CROATIEN

DALMATIEN

SCLAVONIEN

TERRITORIUM NOVIENSE

REG VI

BOSNIÆ PARS

Wihatz

Novi

Sissek

Agram

Carlstatt

Petrinia

Sirk

Topolavatz

Bihatsch

Bihatz

Tzetin

Ottotzatz

Ottochatz

Gradiska

Palmanova

Aquileja

Udina

Cividal

Caporetto

Tolmein

Flitsch

Malborgeto

Villach

Clagenfurt

Federaun

Schwartzbach

S. Ursula

Rechberg

Weixelburg

Neustadtl

Adelsberg

Lueg

Wippach

Haasberg

Senosetsch

Loitsch

Planina

Zirknitz

Circhnitz

Circhnitzer See

Mons Racorum

Prospect der St. LAYBACH der Haupt Stadt in Hertzogthum Crain

Das Landtfürstliche Schloß

Milliaria Germanica Communia 15 in uno Gradu.

Milliaria Italica quorum 60. unum Gradum efficiunt

Tabula
DUCATUS
CARNIOLIÆ
VINDORUM MARCHIÆ
et
HISTRIÆ.
ex mente Illustr. quondam I.B. VALVASORII
concinnata et exhibita
a
Io. BAPT. HOMANNO S.C.M. Geogr:
Noribergæ S.C.M.

Der CIRKNITZER SEE ist ein kleiner District Landes im hohen Gebürg 6 Meilweeg von Laibach entlegen, worinnen in einem Jahr Wechlich, gestalten solcher Landsbeschreiber hierin gedenckt, 26 stehende Seen befindlich, Wie auch Mehr angeführte Seen offtermahlen auf einander gedrucket, und aldar das Wasser also geschwind verrinnet, daß in 12 Stunden durch unterirrische Löcher die Wasser alle herausser rinnen, und in 24 Stunden gar nicht mehr zu sehen ist. Im Jahr 1694. Stunden durch unterirrische Löcher die Wasser alle herausser rinnen, und in 24 Stunden gar nicht mehr zu sehen ist. Im Jahr 1694. Stunden durch unterirrische Löcher die Wasser alle herausser rinnen, und in 24 Stunden gar nicht mehr zu sehen ist. Im Jahr 1694. Stunden durch unterirrische Löcher die Wasser alle herausser rinnen, und in 24 Stunden gar nicht mehr zu sehen ist. Im Jahr 1694.

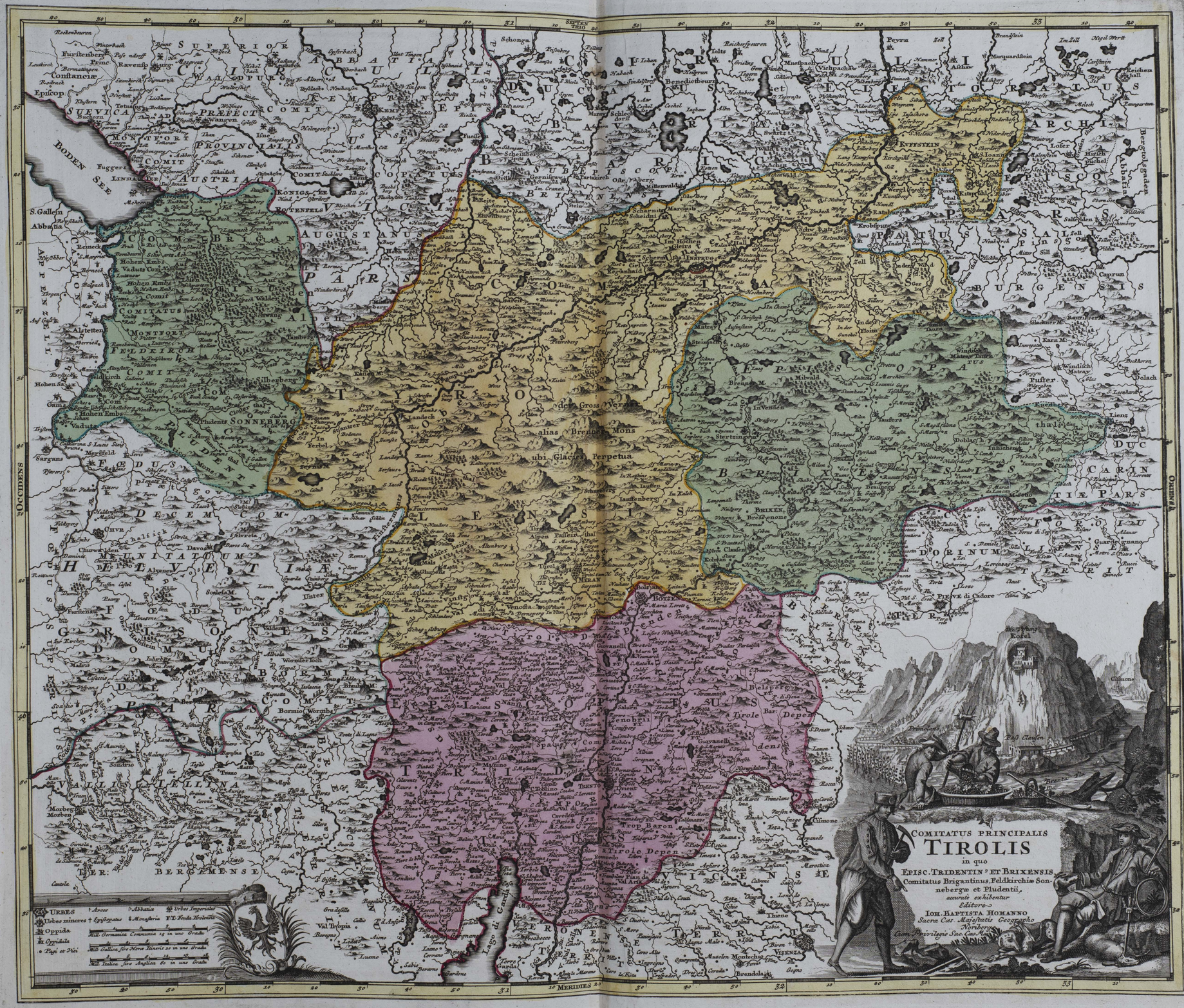
COMITATUS PRINCIPALIS
TIROLIS
in quo
EPISC. TRIDENTIN. ET BRIXENSIS
Comitatus Brigantinus, Feldkirchiæ Sonnebergæ et Pludentii,
accurate exhibentur
Editore
IOH. BAPTISTA HOMANNO
Sacræ Cæs. Majestatis Geographo
Noriberg.
Cum Privilegio Sac. Cæs. Maj.
URBES
Urbes minores
Oppida
Oppidula
Pagi et Vici
Arces
Episcopatus
Abbatiæ
Monasteria
Urbes Imperiales
F.T. Feuda Tirolensia
Mill. Germanica Communia 15 in uno Gradu
Mill. Gallica sive Horæ Itineris 20 in uno Gradu
Mill. Italica sive Anglica 60 in uno Gradu
MERIDIES
OCCIDENS
ORIENS
SEPTENTRIO
BODEN SEE
Constanciæ
Episcop.
SUEVICA
PRÆFECT
PROVINCIALIS
AUSTRIACA
COMITATUS
MONTFORT
FELDKIRCH
COMIT
SONNEBERG
PLUDENT
DECEM COM
MUNITATUM
HELVETIÆ
GRISONES
DOMUS
DEI
PARS
VALLIS TELLINA
TER: BERGAMENSE
AUGUSTANUS
PARS
COMITATUS
TYRO
LENSIS
BRIXENSIS
EPISCOPATUS
TRIDENTINUS
VICENSE
TERRIT
VERONENSE
TERRIT
BAVARIA
BARIC
DUCATUS
CIRCULI
ELECTORATUS
ARCHI
PARS
SALS
BURGENSIS
DUC
CARINTIÆ PARS
FOROIU
DORINUM
LIENSE
TERRIT
BELLUNENSE
TERRIT
Tirole Depen
Tirole Depen
Trop Baron
Lago di Garda
Val Tropia
Brixen
Bolzano
Trento
Bormio
Worms
Cisimone
Pieve di Cadore
Kufstein
Rattenberg
Kitzpühl
Kirchpühl
Schwarz
Hall
Innsbruck
Sterzing
Lienz
Dolach
Pusterthal
Kuenburg
Bruneck
Sarganz
Mayenfeld
Chur
Davos
Alvenen
Unter
Bormio
Morbeg
Morbeg
Cantola
Gardone
Lago di Garda
Brendola
Montechio
Thiene
Vizenza
Gogno
Cisimone
Primolano
Pass Clausen
Brenta Flu
Kofel
Cisimone

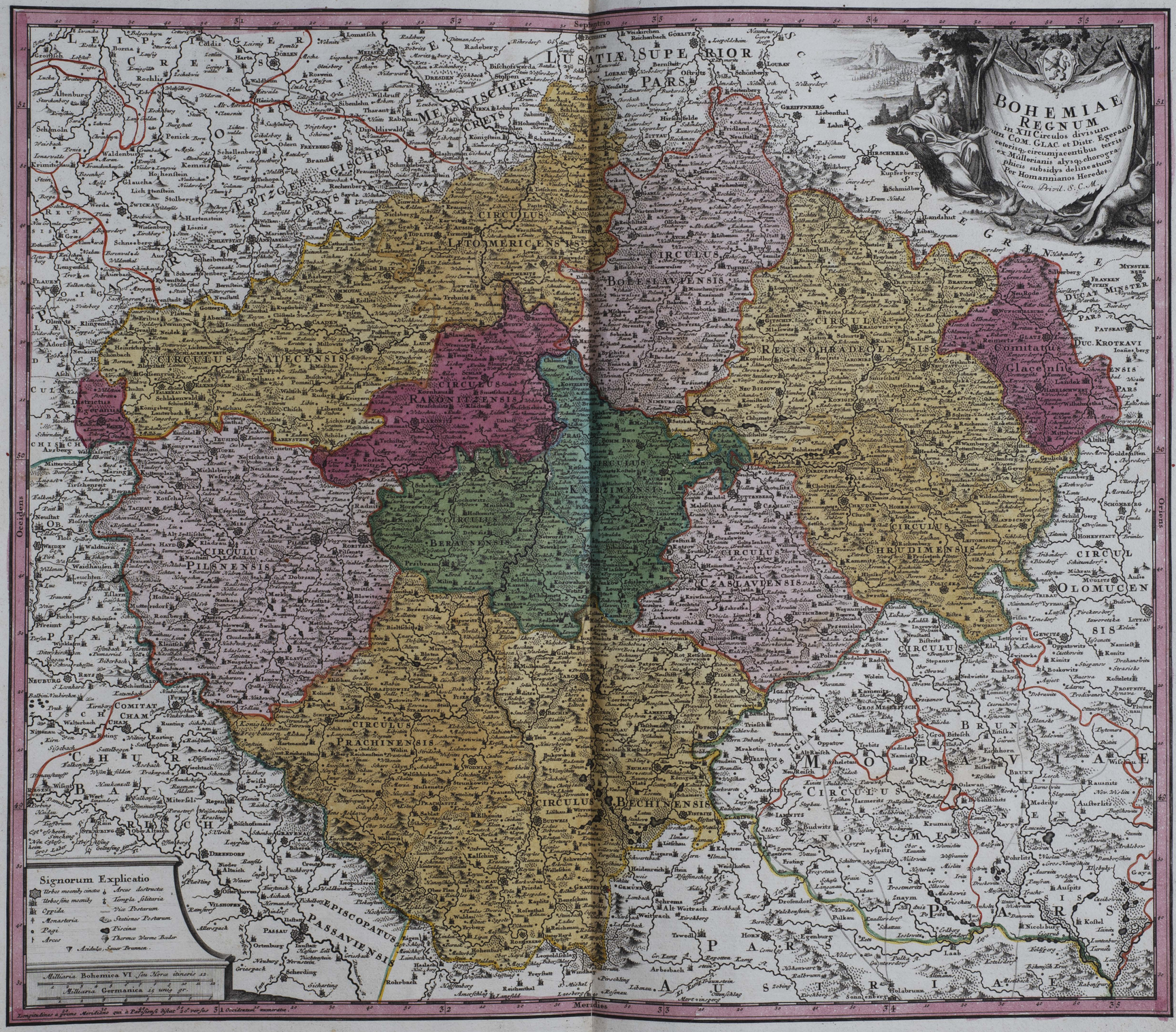
BOHEMIAE
REGNUM
in XII Circulos divisum
cum COM. GLAC. et Distr. Egerano
ceterisq; circumjacentibus terris
ex Müllerianis alysq; chorographicis subsidys delineatum
Per Homannianos Heredes
Cum Privil. S. C. M.
Septentrio
Meridies
Occidens
Oriens
LUSATIÆ SUPERIOR PARS
MEISNISCHER CREYS
ERTZGEBURGISCHER CREYS
CIRCULUS LITOMERICENSIS
CIRCULUS BOLESLAVIENSIS
CIRCULUS REGINOHRADECENSIS
CIRCULUS SATECENSIS
CIRCULUS RAKONITZENSIS
CIRCULUS KARZIMENSIS
CIRCULUS BERAUNENSIS
CIRCULUS PILSNENSIS
CIRCULUS CHRUDIMENSIS
CIRCULUS CZASLAVIENSIS
CIRCULUS OLOMUCENSIS
CIRCULUS PRACHINENSIS
CIRCULUS BECHINENSIS
CIRCULUS GLAVENSIS
CIRCULUS ZNOYMENSIS
CIRCULUS PASSAVIENSIS
EPISCOPATUS PASSAVIENSIS
COMITATUS CHAM
Comitatus Glacensis
DUC. KROTKAVI
DUCAT MINSTER PARS
PARS AUSTRIAE
MORAVIAE
BRUNNENSIS
Signorum Explicatio
Urbes moenis cinctæ
Urbes sine moenibus
Oppida
Monasteria
Pagi
Arces
Arces destructæ
Templa solitaria
Vicæ Postarum
Stationes Postarum
Piscinæ
Thermæ Warme Bader
Acidulæ, Sauer Brunnen.
Milliaria Bohemica VI seu Horæ itineris 12.
Milliaria Germanica 15 unius gr.
Longitudines a primo Meridiano qui à Parisiensi distat 20° versus 31 Occidentem numeratæ.


SUPERIORIS et INFERIORIS
DUCATUS
SILESIÆ
IN SUOS XVII MINORES PRINCIPATUS
ET DOMINIA DIVISI NOVA TABULA
in lucem edita
à IOH. BAPTISTA HOMANO
Norimbergæ.
BRESLAW
DUCATUS OPPOLIENSIS
DUCATUS RATIBORIENSIS
DUCATUS OPPAVIENSIS
DUCATUS TESCHINENSIS
HUNGAR. PARS
BOHEMIA
MARCHIONATUS LUSATIÆ SUPERIORIS
MARCHIONATUS LUSATIÆ INFERIORIS
BRANDENBURGI PARS
PALATINATUS POSNANIENSIS PARS
DUCATUS LIGNICIENSIS
DUCATUS OLNESIS
BARONATUS MILITIENSIS
BARONATUS WARTENBERGENSIS
DUCATUS OPPAVIENSIS
DUCATUS TESCHINENSIS
Occidens
Oriens


TABULA GENERALIS
MARCHIONATUS
MORAVIÆ
IN SEX CIRCULOS DIVISÆ
quos
MANDATO CÆSAREO
accurate emensus hac mappa delineatos exhibet
Ioh. Christoph. Müller S.C.M. Capitan
Editore
Ioh. Bapt. Homanno
Norib. Cum Privilegio Sac. Cæs. Maj.
Characterum explicatio.
Urbes præcipuæ.
Urbes minores.
Oppida.
Pagi.
Arces.
Post. Stationes.
BOHEMIÆ PARS
SILESIÆ PARS
AUSTRIÆ PARS
HUNGARIÆ PARS
CIRCULUS ZNOYMENSIS
CIRCULUS PREROVIENSIS
CIRCULUS HRADISCENSIS
Scala Milliarium Moravicorum


Cum Privilegio Sac. Cæs. Majestatis.
BAVARIÆ
CIRCULUS et ELECTORATUS
IN SUAS QUASQUE DITIONES
tam cum
ADIACENTIBUS QUAM INSERTIS
REGIONIBUS
accuratissime divisus
per
IO: BAPTISTAM HOMANNUM
Norimbergæ.
SIC NOTANTUR.
Urbes.
Oppida.
Monasteria et Pagi notabiles.
Pagi communes.
Cœnobia.
Arces.
Archiep.
Episcopatus.
Regiones et Urbes votivæ.
Urbes Imperiales.
Academiæ.
Loca Venatoria.
Milliaria Germanica communia 15 in uno Gradu.
Milliaria Gallica, sive Horæ itineris 20 in uno Gradu.
SEPTENTRIO
MERIDIES
OCCIDENS
ORIENS
PFALTZ NEUBURG
FREISINGISCHE
GRAFSCH WERDENFELS
STIFT SALZBURG
SALZBURG
MUNCHEN
INSPRUCK

Milliaria Germanica communia, 15 in uno Gradu.

Gemeine Teutsche Meilen, 15 in einen Grad

Milliaria Gallica sive Horæ Itineris, 20 in uno Gradu.

Französische Meilen, oder Stunden, 20 in einen Grad.

PALATINATUS BAVARIÆ vulgo DIE OBERE PFALTZ

in omnes ejusdem STATUS ET PRÆFECTURAS accurate divisus

Autore IOH. BAPTISTA HOMANNO Sac. Cæs. Maj. Geographo.

Norib. Cum Privilegio S.C.M.

Sic notantur	Zeichen der
URBES.	STÄTTE.
Oppida.	Marck-Flecken
Municipia.	Grösse Dörffer.
Pagi communes.	Gemeine Dörffer.
Episcopatus.	Bischtum.
Cœnobia.	Clöster.
Urbes Imperial.	Reichs Stätte.
Regiones et.	Creiss Stände.
Urbes votivæ.	Jacht-Plätze.
Loca Senatoria.	Schlösser.
Arces.	Hohe Schulen.
Academiæ.	

BAVARIAE
PARS INFERIOR
tam in sua
REGIMINA GENERALIA
quam in eorundem
PRÆFECTVRAS PARTICVLARES
accurate divisa.
excudente
IOH. BAPTISTA HOMANNO
Norimbergæ
Cum Privilegio Cæs. Maj.

URBES STEDTE — Pagi communes — Regiones et Urbes votivæ
Oppida Markt Flecken — Gemeine Dörffer — Creiss-Stendte
Episcopat. Bistümmer — Cœnobia Klöster — Loca Venatoria
Municipia vel Pagi notabiles Grosse Dörffer — Urbes Imperiales Reichs Stadte — Arces, Castellen Schlösser

Milliaria Germanica communia quorum in uno Gradu.
Gemeine Deutsche Meilen 15 in ein Grad.
Milliaria Gallica quæ et Norica Itineris 20 in Gradu.
Franz. Meilen oder gantze Stunden 20 in ein Grad.

Occidens — Meridies — Oriens

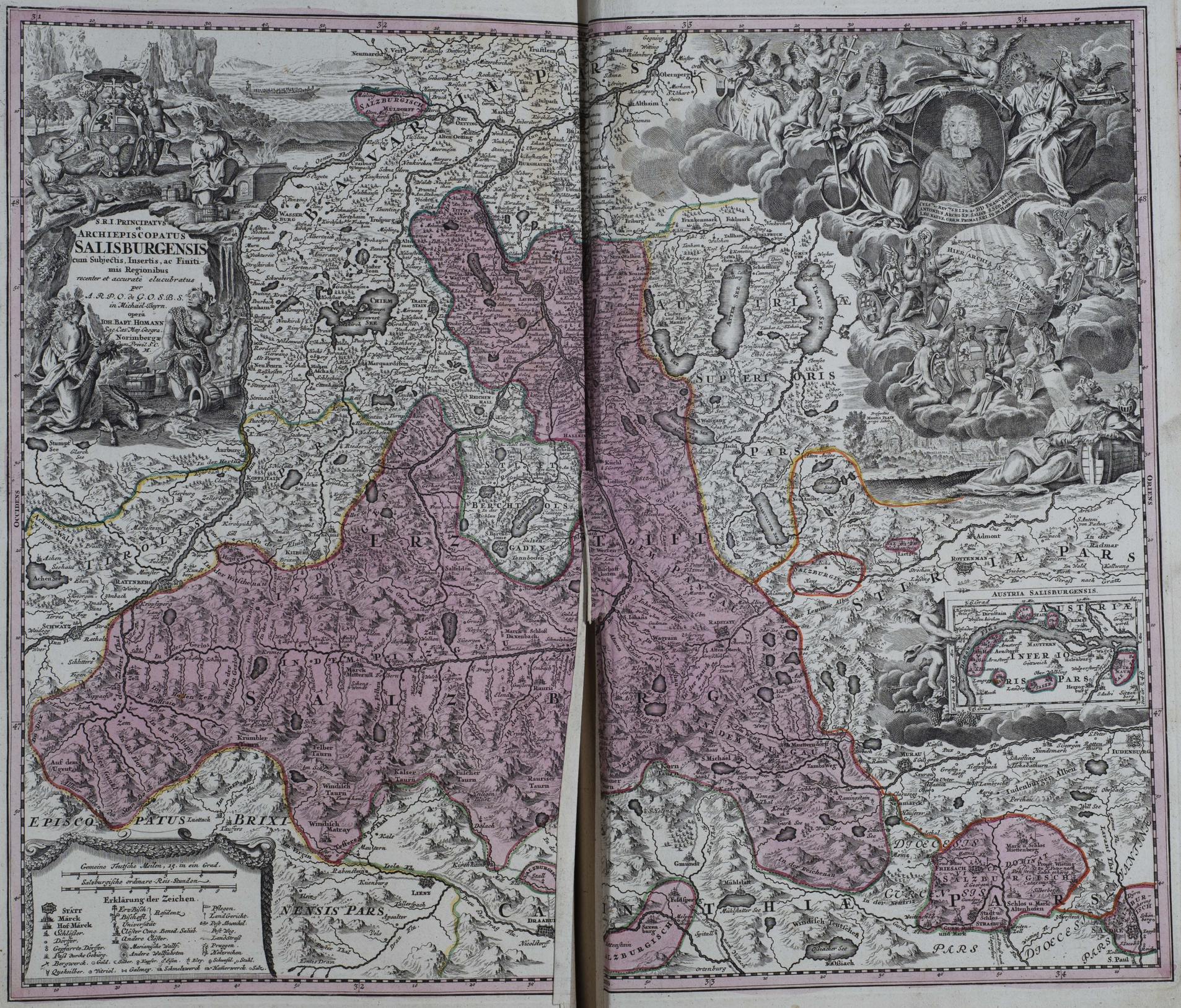
S.R.I. PRINCIPATVS
ET
ARCHIEPISCOPATUS
SALISBURGENSIS
cum Subjectis, Insertis, ac Finitimis Regionibus
recenter et accurate elucubratus
per
A.R.P.O. de G.O.S.B.S.
in Michaël Beyrn.
operâ
JOH. BAPT. HOMANN
Sac. Caes. Maj. Geogra.
Norimbergæ
Cum Privil. S.C.M.
Gemeine Teutsche Meilen, 15. in ein Grad.
Salzburgische ordinare Reis-Stunden.
Erklärung der Zeichen.
Stätt
Märck
Hof-Märck
Schlösser.
Dörffer.
Gepfarrte Dörffer.
Paß durche Gebürg.
Bergwerck.
Quecksilber.
Erz-Bisch.
Bischoffl.
Universitäte
Clöster Cong. Bened. Salisb.
Andere Clöster.
Marianische Wallf.
Andere Wallfahrten
Residenz
Pflegen.
Land Gericht.
Post Anwecht.
Post Weg.
Landstraß
Pruggen
Holzrechen.
Gold.
Silber.
Kupfer.
Eisen.
Bley.
Schwefel.
Stahl.
Vitriol.
Galmey.
Schmelzwerck
Hämmerwerck.
Salz.
EPISCOPATUS BRIXINENSIS PARS
ERZTITFI
SALZBURGENSIS
AUSTRIA SALISBURGENSIS.
AUSTRIÆ
INFERIORIS PARS
SUPERIORIS PARS
STIRIÆ PARS
DIOECESIS
OCCIDENS
ORIENS

ERSTER UND GRÖSTER THEIL DES GANTZEN HOCHLÖBL: **FRANCKISCHEN CRAISSES** IN WELCHEM DIE BISTHUMER BAMBERG WÜRTZBURG UND AICHSTETT, die Marggr. CULMBACH und ONOLTZBACH das Hertzogt. COBURG, Fürstent. SCHWARTZENBERG, Grafl. ch. HOHENLO, CASTEL, LIMBURG und SEINSHEIM, das NÜRNBERGISCHE Gebiet und die Hälffte der angrentzenden OBERN PFALTZ mit vorgestellt werden.


CIRCULI
FRANCONIÆ
PARS ORIENTALIS ET POTIOR
novissime delineata
quam
Io. BAPT. HOMANN
SEPTENTRIO
MERIDIES
FRANCONIA
SCHWABEN
BAYERN
THÜRINGEN
HENNEBERG
FÜRSTL. GRAFSCH.
HERTZOGTHUM
Sylvarum
EXPLICATIO
Hercynia Silva
Silva Bacenis
Silva Gabreta
Silva Marcana
Silva Nortgow
Silva Sonnewalt
Silva Thuringica
Silva Vinedorum
Silva Vosagus
Silva Vualdsassen
Silva Vualdsteten
Silva Wilpet
Silva Wirzeburgensis
Silva Wisgoth
Silva Wisgoth
Silva Wisgoth



S.R.I.
CIRCULUS
SUEVIÆ
CONTINENS DUCATUM
WIRTENBERGENSEM
ALIOSQ. STATUS ET PROVINCIAS
EIDEM CIRCULO INSERTAS
noviſſime propoſitus &
exhibitus
à Io. BAPT. HOMANNO
Norimbergæ
Cum Privil. S.
SEPTENTRIO
MERIDIES
OCCIDENS
ORIENS
Sic notantur
URBES, STÄTTE
Oppida, Marck Flecken oder Städtlein
Pagi, Dörffer
Canobia, Clöster
Regiones & Urbes Veteris Circuli Sueviæ
Academiæ, Hohe Schulen
Milliaria Germaniæ com. 15 in uno Gradu
Gemeine Teutſche Meylen, 15 in einen Grad
Milliaria Galliæ, quæ & Horæ Itineris, quorum 20 in Gradu
Frantz. Meylen, oder gantze Stunden 20 in einen Grad
ULMER GEBIETT
GRAFSCHAFT
TIROL


DUCATUS
WURTENBERGICI
cum Locis limitaneis,
utpote maxima parte CIRCULI SUEVICI
præsertim Utroq; MARCHIONATU BADN
SI et SYLVA vulgo NIGRA.
Nova et post omnes exactissima Deline:
per
M. IOHANNEM MAJER
Pastorem Walddorffensem
opera
IOH. BAPTISTÆ HOMANNI
Norbergæ
Cum Privilegio S. C. M.
OBDER STAIG
TÜBINGEN
URACH
KIRCHEIM
GEPPINGEN
HAIDENHEIM
NÜRTINGEN
BLAUBEIREN
NEIFFEN
HERRENBERG
CALB
NEUENBURG
WILDBERG
NAGOLD
DORNSTET
SULTZ
BALINGEN
DUTTLINGEN
ROSENFELD
HORNBERG
DORNHAN
BEBLINGEN
WILDBAD
EBINGEN
MUNSINGEN
WEILHEIM
OWEN
WENDLINGEN
GRETZINGEN
SINDELFINGEN
BULACH
ZAVELSTEIN
SCHILTACH
HEUBACH
HEITERBACH
ILSFELDT
LIEBENCELL
ALTENSTEIG
PFULLINGEN
SYLVÆ HERCINIÆ sive MARTIÆ pars superior, olim dicta EREMUS HELVETIORUM, cum Landgraviatu Nellenburg, Princip. Comitatu Furstenberg, Situ Hohentwielæ et Civitatibus Sylvestribus &c. &c.
COMITATUS HOHENLOH
TERRITORIUM
HALLENSE
STIFT ELWANGEN
HAYDEN
HEIMER
FORST
TERRITORIUM
ULMENSE
MARGRAFSCHAFT
BURGAU
SUEVI
SUPERIOR
ADDOMUS
SCHAFHAUSER GEBIET
LANDGRAFSCHAFT
NELLENBURG
SCHWEIZERISCH
ERKLÄRUNG der Zeichen
Teutsche Meilen
Schwäbische Meilen
Ex Observationibus Eclips. Lun. Celeberrimorum Math. PP. Maestini atque Schickardi B. M. conficitur Longitudo Tubingæ 29. 15.


DAS HERTZOGTHUM WIRTENBERG
RHEIN
PALATINAT
Worms
Speyer
Heidelberg
Mannheim
Philippsburg
Durlach
Pforzheim
Stuttgart
Tübingen
Rottenburg
Hechingen
Sigmaringen
Ulm
Memmingen
Kempten
Lindau
Bregenz
Constanz
Schaffhausen
Basel
Rheinfelden
Waldshut
Freyburg
Breysach
Offenburg
Rastatt
Baden
Ettlingen
Bruchsal
Heilbronn
Hall
Aalen
Gmünd
Ellwangen
Nördlingen
Augsburg
Ravensburg
Biberach
Ehingen
Donaustauf
Regenspurg
Landshut
Straubing
Passau
Ingolstadt
Neuburg
Donauwerth
Dillingen
Günzburg
Memmingen
Kempten
Lindau
Bregenz
Constanz
Schaffhausen
Basel
Rheinfelden
Waldshut
Freyburg
Breysach
Offenburg
Rastatt
Baden
Ettlingen
Bruchsal
Heilbronn
Hall
Aalen
Gmünd
Ellwangen
Nördlingen
Augsburg
Ravensburg
Biberach
Ehingen
Donaustauf
Regenspurg
Landshut
Straubing
Passau
Ingolstadt
Neuburg
Donauwerth
Dillingen
Günzburg
D O M S
Decimato Magnatu Wald
denſi anno 1709 d 30
Ianuarij
Ao 1710
UNT. DER STAIG
STUTTGART
CANSTAT
STOFFENBERG
WALBLINGEN
WINNENDEN
BACKNANG
MURRHART
GRUNINGEN
LEONBERG
VAIHINGEN
BRACKENHEIM
GEISLINGEN
FLETTENHEIM
LAUFFEN
BELSTEIN
BOTWAR
WEINSPERG
MARBACH
NEUSTATT
MECKMUL
SALTZHEIM
ASPERG
WALDENBUCH
OBERRLINGEN
HOHENEGG.
KNOHENHAND
HELMSHEIM
NIDERHOFEN
HOHENA
PLATTENHOFE
KLEIN GARTACH
HOHENHASLACH
MERKLINGEN
GROS GARTACH
DESCHHEIM
FRIEDENSTATT
STEITTEN
MENGELSHEIM
XXVIII Grados longit.
XXVIII Gradus longitudinis

CIRCULI SUPE.
SAXONIAE
PARS MERIDIONALIS
sive
DUCATUS, ELECTORATUS
et
PRINCIPATUS
DUCUM SAXONIAE
ex
Zolmannianis et Zürnerianis
subsidijs designata et edita
Per Homannianos Heredes.
A. MDCCXXXIV.
Cum Privil. S.C.M.

Eine grosse Stadt oder Vestung. CH.S.H. Chur Sächsische Hoheit.
Eine mittelmässige Stadt. EIS.HOH. Eisenachische Hoh.
Eine kleine Stadt. WEIM.H. Weimarische Hoheit.
Ein Flecken. GOT.H. Gothaische Hoh.
Ein Schloss. COM.T.O. Commende der Teutsch. Ord.
Eine Schlacht. T.O. Teutsche Orden.
Milliaria Gallica 20 unius Gradus.
Milliaria Germanica 15 unius Gradus.

Multis in locis augmentata, longeque priori Editione correctior, facta hæc THURINGIÆ TABULA A° D. 1729 per Ioh. Christ. Homannum M.D. et Phil. Ord. Cum Privilegio Sac. Cæsar. ut & Reg. Maj. Polon.



CIRCULUS SAXONIÆ INFERIORIS

in omnes suos STATUS et PRINCIPATUS accurate divisus.

ex conatibus

IOH. BAPT HOMANNI

NORIMBERGÆ.

Cum Privilegio Sac. Cæs. Majestatis.

Milliaria Germ. communia.

Mill. Gallica seu Horæ itineris.

TEUTSCHE MEER

DAS BALTHISCHE MEER

COLBERGER HEYDE

HERTZOGTHUM BREMEN

HERTZOGTHUM LÜNENBURG

HERTZOGTHUM MECKLENBURG

HERTZOGTHUM PRIGNITZ

CHURMARCK BRANDENBURG

HERTZOGTHUM MAGDEBURG

FÜRSTENTHUM ANHALT

BISCHTUM HILDESHEIM

GRAFFSCHAFT HOYE

WESTPHALEN

THURINGEN

HAMBURG

DUCATUS
MEKLENBURGICI
Tabula Generalis
continens
DUC. VANDALIÆ et MEKLENBURG.
COMITATUM ET EPISCOPATUM
SWERINENSEM,
ROSTOCHIENSE et STARGARDIENSE DOMINIUM
excudente
IO. BAPTISTA HOMANNO
Norib. Sac. Cæs. Maj.

MARE BALTHICUM Vulgo
DIE OOST ZEE.

Milliaria Germanica communia 15 in uno Gradu.
Milliaria Gallica magna, quorum 20 unum Gradum conficiunt.

INSULÆ ET PRINCIPATUS RUGIA

COLBERGER HEYDE

DUCATUS HOLSATIÆ

PARS TRAVEMUNDÆ

DUCATUS LUNEBURGICUS

PARS LUBECK

PARS LAUENBURG

COMITATUS SWERINENSIS

COMITATUS RATZEBURG

DUCATUS MECKLENBURGICUS

DOMINIUM WISMARIENSE

PARS WISMAR

PARS ROSTOCHIENSIS

DOMINIUM ROSTOCHIENSE

PARS GUSTROWENSIS

PARS STARGARDIENSIS

DOMINIUM STARGARDIENSE

PARS WARENSIS

PARS MALCHINENSIS

PARS TRIBSEENSIS

PARS GRIPSWALDENSIS

PARS DEMMINENSIS

PARS POMERANIÆ

PARS RUGIÆ

PARS STRALSUNDENSIS

PARS BARDTENSIS

PARS DARSSER ORT

PARS BRANDENBURGICA

PARS MARCHIONATUS BRANDENBURGICI

PARS PRIGNITZ

PARS WITTSTOCKENSIS

PARS FRIDELANDIÆ

PARS WOLGASTENSIS

PARS ANCLAMENSIS

PARS STRALSUNDENSIS

PARS TYCHSENSIS

PARS WOLFSHAGENSIS

PARS FALCKENHAGENSIS

PARS ROTZENBURGENSIS

PARS LYCHENSIS

PARS ARENSBERGENSIS

PARS PRENZLOVIENSIS

PARS STARGARDIENSIS

PARS PENTZLINENSIS

PARS STRELITZENSIS

PARS WOLGASTENSIS

PARS GRIMM

DUCATUS
POMERANIÆ
novissima Tabula
in anteriorem et interiorem divisa, quatenus subsunt
CORONIS
SUECIÆ ET BORUSSIÆ
cum insertis et adjacentibus Ditionibus exhibita
a IOH. BAPTISTA HOMANN
Norib. Geogr.
Cum Privil. Sacræ Cæsareæ Majest.

MARE BALTICUM
Vulgo DIE OOST ZEE.

INSULA RUGIÆ
PRINCIPATUS

SEPTENTRIO
MERIDIES
OCCIDENS
ORIENS

Milliaria Germanica communia 15 in uno Gradu.
Milliaria Gallica sive Horæ itineris.

TABULA
MARCHIONATUS
BRANDENBURGICI
ET DUCATUS
POMERANIÆ
quæ sunt Pars Septentrionalis
CIRCULI SAXONIÆ SUPERIORIS
novissimè edita
A IOH. BAPTISTA HOMANNO

Eintheilung des Churfürstenth. Brandenb.
1. Prignitz.
2. Land Ruppin.
3. Havel Land.
4. Land Zaucha.
5. Nieder Barnim. Cr.
6. Töltow. Cr.
7. Ob. Barnim. Cr.
8. Lebus. Cr.
9. Koenigsb. Cr.
10. Soldin. Cr.
11. Landsb. Cr.
12. Land Sternb.
13. Schiefelb. Cr.
14. Dramburg. Cr.
15. Arenswald. Cr.
16. Friedeberg. Cr.
17. Storkow u. Beskow. Cr.

MARE BALTH-
CUM
DIE OOST SEE
SEPTENTRIO
OCCIDENS.
ORIENS
MERIDIES
Milliaria Germanica communia.
Milliaria Gallica sive Hora itineris.

DUCATUS
BRUNSUICENSIS
in tres suos Principatus
CALENBERGICUM & GRUBENHAG. &
GUELPHERBITANUM
distincte divisi, nec non
EPISCOPATUS HILDESIENSIS, PR. HALBER.
Comitatus Schauenburgici, aliorumq;
confinium exacta Tabula, edita cura
IOH. BAPT. HOMANNI S.C.M. Geographi
Cum Privilegio Sac. Ces. Majest.
Gratissime.

Milliaria Germanica communia 15 in uno Gradu.
Milliaria Gallica sive Horæ Itineris 20 in uno.


DUCATUS
LUNEBURGICI
et
COMITATUS
DANNEBERGENSIS
accurata Descriptio
primum edita
a IOH. BAPT. HOMANNO, S.C.M. Geo
De in recentiore recusa et augmentata
Norimbergæ
Cum Privil. Sac. Cæs.
Scala Milliarium
Milliaria Germanica magna
Milliaria Germanica minora
HAMBURG
BREMENSIS
DUCATUS
PARS
PRINCIPATUS
HANNOVERANUS
HILDESIENSIS
EPISCOPATUS
GUELPHERBITANUS
MAGDEBURGENSIS
BRUNSUICENSIS
MARCHIONATUS
BRANDENBURGICI
MEKLENBURGICUS
LUNEBURG
Wittenberg
Boitzenburg
Thomdamm
Grabow
Lentzen
Gardeleben
Salzwedel
Calvörde
Neustat
Hagenburg
Wunstorff
Mariensee
Hannover
Peyne
Burgdorf
Celle
Uelzen
Dannenberg
Bodendick
Gifhorn
Wolfenbüttel
Braunschweig
Schöningen
Helmstadt
Walsrode
Rethem
Nienburg
Stolzenau
Hoya
Ahlden
Gilten
Preilingen
Burgwedel
Ilten
Hemer Walt
Hildesheim
Alt Salzwedel
Stendal
Tangermünde
Havelberg
Perleberg
Pritzwalk
Wittstock
Ruppin
Neuruppin
Fehrbellin
Oranienburg
Potsdam
Spandau
Berlin
Cöln
Frankfurt
Cottbus
Luckau
Lübben
Jüterbogk
Zerbst
Bernburg
Köthen
Dessau
Wittenberg
Torgau
Eilenburg
Delitzsch
Bitterfeld
Zörbig
Halle
Merseburg
Weissenfels
Naumburg
Zeitz
Pegau
Leipzig
Grimma
Colditz
Rochlitz
Penig
Chemnitz
Zwickau
Plauen
Hof
Bayreuth
Kulmbach
Bamberg
Coburg
Hildburghausen
Meiningen
Schleusingen
Suhl
Ilmenau
Arnstadt
Gotha
Erfurt
Eisenach
Fulda
Hersfeld
Marburg
Kassel
Cassel
Hanau
Frankfurt
Mainz
Worms
Speyer
Heidelberg
Mannheim
Darmstadt
Aschaffenburg
Würzburg
Schweinfurt
Nürnberg
Ansbach
Eichstädt
Regensburg
Passau
Straubing
Landshut
Ingolstadt
Augsburg
Kempten
Memmingen
Ulm
Rottenburg
Tübingen
Stuttgart
Heilbronn
Mergentheim
Rothenburg
Ansbach
Bamberg
Hof
Plauen
Zwickau
Chemnitz
Freiberg
Dresden
Meissen
Bautzen
Görlitz
Lübben
Cottbus
Luckau
Jüterbogk
Zerbst
Bernburg
Köthen
Dessau
Wittenberg
Torgau
Eilenburg
Delitzsch
Bitterfeld
Zörbig
Halle
Merseburg
Weissenfels
Naumburg
Zeitz
Pegau
Leipzig
Grimma
Colditz
Rochlitz
Penig
Chemnitz
Zwickau
Plauen
Hof
Bayreuth
Kulmbach
Bamberg
Coburg
Hildburghausen
Meiningen
Schleusingen
Suhl
Ilmenau
Arnstadt
Gotha
Erfurt
Eisenach
Fulda
Hersfeld
Marburg
Kassel
Cassel
Hanau
Frankfurt
Mainz
Worms
Speyer
Heidelberg
Mannheim
Darmstadt
Aschaffenburg
Würzburg
Schweinfurt
Nürnberg
Ansbach
Eichstädt
Regensburg
Passau
Straubing
Landshut
Ingolstadt
Augsburg
Kempten
Memmingen
Ulm
Rottenburg
Tübingen
Stuttgart
Heilbronn
Mergentheim
Rothenburg
Ansbach
Bamberg
Hof
Plauen
Zwickau
Chemnitz
Freiberg
Dresden
Meissen
Bautzen
Görlitz


CIRCULI
WESTPHALIÆ
In omnes hos
STATUS ET PROVINCIAS
accurate divisi
Nova et exacta Tabula
edita Amstelodami
A IOH. BAPTISTE HOMANN
Norimbergæ.

Land Charte
dem
Schau Platz des Kriegs
der
Röm Kayserl Maje
und
dero hohen Alliirten
am Rhein
Nürnberg bey Christoph
Riegel zu finden.

SEPTEN TRIO

OCCIDENS

ORIENS

Scala Milliarium.
Milliaria Germanica Communia
Milliaria Gallica Communia

S.R.I.
CIRCULUS RHENANUS
SUPERIOR

in quo sunt

LANDGRAVIATUS HASSO-CASSELENSIS
DARMSTADIENSIS ET RHENOFELDENSIS
ABBATIA FULDENSIS
PRINCIPATUS WALDECK ET HIRSCHFELD
comitatus Nassau-Weilburg Ysenb. Wibaden. et Idstein
Solmensis Hanoviensis Isenburgensis Superan. Witgenstein
Hatzfeld Westerburg et Hachenburg.
URBES IMPERIALES.
Francfurt, Fridberg, Wetzlar et Gelenhausen
ac comitibus
Ioh. Baptistæ Homanni
Norimbergæ

Benevole Spectator!

Ad Circulum Rhenanum superiorem plures olim trans Rhenum sitæ provinciæ & status quam quæ progenæ tabula continet spectabant, nempe Ducatus Sabaudiæ Lotharingiæ Bipontini et Landgraviatus Alsatiæ. Episcopatus Wormacien sis, Spirensis Argentoratensis et Basileensis, vide tabulam generalem. *Imp. Romano-Germanici in suos decem Circulos divisi.*

Notarum explicatio.

Urbes celebriores. Urbes minores. Oppida. Pagi. Arces. Montes. Urbes Imperiales. Academiæ.

Milliaria Germanica communia.

Milliaria Gallica seu Horæ itineris.

LANDGRAVIATUS
ALSATIAE
tam SUPERIORIS quam INFERIORIS
cum utroque
MARCHIONATU BADENSI
ut et Tractu Hercyniæ Sylvæ
ac Ditione quatuor Urbium Silvestrium
edifore
IOH. BAPTISTA HOMANNO
NORIBERGÆ.

LANDGRAVIATUS HASSIÆ, INFERIORIS

nova Tabula, in qua præcipue DITIONES HASSO-CASSELENSE et COMITATUS WALDECK cum insertis et vicinis aliorum Statuum Præfecturis exhibentur.

Auctore IOH. BAPT. HOMANNO Norib.

Milliaria Germanica communia.

Milliaria Hassiaca.

HERTZOGTUM BRAUNSCHWEIG

HERTZOGTUM WESTPHALEN

GRAFSCHAFT HATZFELD

GRAFSCHAFT SCHAFFENBERG

SOLMS

FÜRSTENTHUM HERSFELD

FÜRSTLICHE ABTEY FULDA

HESSEN-CASSELISCH

GRAFSCH: HOHENSTEIN

STIFFT VELKERODA

Velckeroda

Bilcheroda

Duna

Keula

Thurinx

SMALKALDEN

MEININGEN

Hain

Eysenach

Gotha

Waterzhausen

Tenneberg

Wald

Mülhausen

Langensalza

Webenstatt

Thomasgrück

Sunthausen

Dingelstadt

Heiligenstadt

Duderstadt

Münden

Witzenhausen

Grubenhagen

Amt Lindau

Amt Herzberg

Amt Catlenburg

Amt Moringen

Amt Uslar

Amt Oldenburg

Amt Ahlden

Amt Winsen

Amt Celle

Amt Gifhorn

Amt Meinersen

Amt Isenhagen

Amt Fallersleben

Amt Wolfenbüttel

Amt Schöningen

Amt Calvörde

Amt Vorsfelde

Amt Harbke

Amt Helmstedt

Amt Schöppenstedt

Amt Wendhausen

Amt Gandersheim

Amt Seesen

Amt Elbingerode

Amt Blankenburg

Amt Hessen

Amt Wickensen

Amt Elze

Amt Winzenburg

Amt Peine

Amt Lutter

Amt Liebenburg

Amt Wiedelah

Amt Bockenem

Amt Steinbrück

Amt Salder

Amt Lichtenberg

Amt Vechelde

Amt Ruthen

Amt Hallendorf

Amt Asse

Amt Schladen

Amt Wiedelah

Amt Wildungen

Amt Grunenberg

Amt Volckmarsen

Amt Arolsen

Amt Landau

Amt Sachsenhausen

Amt Waldeck

Amt Eisenberg

Amt Medebach

Amt Hallenberg

Amt Winterberg

Amt Bilstein

Amt Fredeburg

Amt Schmallenberg

Amt Bruchhausen

Amt Olpe

Amt Attendorn

Amt Lichtenau

Amt Borchholte

Amt Beverungen

Amt Blankenau

Amt Corvey

Amt Höxter

Amt Driburg

Amt Sternberg

Amt Lügde

Amt Schwalenberg

Amt Oldenburg

Amt Brackenberg

Amt Grubenhagen

Amt Catlenburg

Amt Moringen

Amt Uslar

Amt Herzberg

Amt Lindau

Amt Münden

Amt Witzenhausen

Amt Eschwege

Amt Sontra

Amt Rotenburg

Amt Spangenberg

Amt Melsungen

Amt Homberg

Amt Ziegenhain

Amt Neukirchen

Amt Frankenberg

Amt Wetter

Amt Battenberg

Amt Biedenkopf

Amt Gladenbach

Amt Blankenstein

Amt Hatzfeld

Amt Dillenburg

Amt Herborn

Amt Driedorf

Amt Beilstein

Amt Greifenstein

Amt Hohenstein

Amt Runkel

Amt Wehrheim

Amt Usingen

Amt Königstein

Amt Cronberg

Amt Reifenberg

Amt Homburg

Amt Kronberg

Amt Hanau

Amt Babenhausen

Amt Lichtenberg

Amt Schlitz

Amt Hünfeld

Amt Fulda

Amt Haunfeld

Amt Geisa

Amt Vacha

Amt Salzungen

Amt Buttlar

Amt Brückenau

Amt Hammelburg

Amt Trimberg

Amt Aschach

Amt Bischofsheim

Amt Mellrichstadt

Amt Neustadt

Amt Königshofen

Amt Römhild

Amt Meiningen

Amt Sand

Amt Themar

Amt Schalkau

Amt Sonneberg

Amt Coburg

Amt Heldburg

Amt Ostheim

Amt Lichtenberg

Amt Hildburghausen

Amt Eisfeld

Amt Gräfenthal

Amt Saalfeld

Amt Lobeda

Amt Orlamünde

Amt Kahla

Amt Roda

Amt Ronneburg

Amt Altenburg

Amt Eisenberg

Amt Camburg

Amt Dornburg

Amt Jena

Amt Weimar

Amt Buttelstedt

Amt Sachsenburg

Amt Tennstedt

Amt Gebesee

Amt Sömmerda

Amt Kindelbrück

Amt Weissensee

Amt Arnstadt

Amt Ichtershausen

Amt Gotha

Amt Tenneberg

Amt Waltershausen

Amt Eysenach

Amt Creutzburg

Amt Berka

Amt Allstedt

Amt Sangerhausen

Amt Heldrungen

Amt Artern

Amt Wendelstein

Amt Querfurt

Amt Lauchstädt

Amt Schraplau

Amt Eisleben

Amt Mansfeld

Amt Hettstedt

Amt Arnstein

Amt Bernburg

Amt Cöthen

Amt Dessau

Amt Zerbst

Amt Coswig

Amt Wittenberg

Amt Seyda

Amt Jüterbock

Amt Belzig

Amt Brandis

Amt Eilenburg

Amt Delitzsch

Amt Zörbig

Amt Bitterfeld

Amt Gröbzig

Amt Roßlau

Amt Barby

Amt Egeln

Amt Calbe

Amt Schönebeck

Amt Magdeburg

Amt Wolmirstedt

Amt Burg

Amt Genthin

Amt Jerichow

Amt Ziesar

Amt Brandenburg

Amt Plaue

Amt Gommern

Amt Loburg

Amt Ranis

Amt Pegau

Amt Leipzig

Amt Borna

Amt Colditz

Amt Grimma

Amt Oschatz

Amt Torgau

Amt Liebenwerda

Amt Mühlberg

Amt Elsterwerda

Amt Herzberg

Amt Finsterwalde

Amt Luckau

Amt Lübben

Amt Cottbus

Amt Peitz

Amt Sorau

Amt Forst

Amt Guben

Amt Beeskow

Amt Storkow

Amt Fürstenwalde

Amt Müncheberg

Amt Seelow

Amt Freienwalde

Amt Bärwalde

Amt Zehden

Amt Cüstrin

Amt Sonnenburg

Amt Crossen

Amt Züllichau

Amt Schwiebus

Amt Fraustadt

Amt Meseritz

Amt Bomst

Amt Grätz

Amt Lissa

Amt Rawitsch

Amt Krotoschin

Amt Kosten

Amt Schlichtingsheim

Amt Gostyn

Amt Fraustadt

Amt Sagan

Amt Sprottau

Amt Naumburg

Amt Bunzlau

Amt Hayn

Amt Sprottau

Amt Glogau

Amt Lüben

Amt Liegnitz

Amt Haynau

Amt Parchwitz

Amt Goldberg

Amt Jauer

Amt Schweidnitz

Amt Striegau

Amt Strehlen

Amt Ohlau

Amt Brieg

Amt Nimptsch

Amt Frankenstein

Amt Münsterberg

Amt Glatz

Amt Neisse

Amt Ottmachau

Amt Grottkau

Amt Patschkau

Amt Neustadt

Amt Falkenberg

Amt Oppeln

Amt Cosel

Amt Ratibor

Amt Leobschütz

Amt Troppau

Amt Jägerndorf

Amt Hultschin

Amt Ratiborzell

Amt Rybnik

Amt Pleß

Amt Tarnowitz

Amt Beuthen

Amt Lublinitz

Amt Olkusch

Amt Bendzin

Amt Sosnowitz

Amt Pilica

Amt Wolbrom

Amt Olkusch

Amt Chrzanow

Amt Auschwitz

Amt Zator

Amt Saybusch

Amt Biala

Amt Teschen

Amt Friedek

Amt Strumien

Amt Oderberg

Amt Ratibor

Amt Hultschin

Amt Leobschütz

Amt Troppau

Amt Jägerndorf

Amt Freudenthal

Amt Zuckmantel

Amt Freywaldau

Amt Hirschberg

Amt Landshut

Amt Schatzlar

Amt Braunau

Amt Adersbach

Amt Nachod

Amt Trautenau

Amt Arnau

Amt Königinhof

Amt Jaromirz

Amt Hohenmauth

Amt Zwittau

Amt Mährisch Trübau

Amt Leitomischl

Amt Landskron

Amt Reichenau

Amt Pardubitz

Amt Chrudim

Amt Policzka

Amt Kuttenberg

Amt Czaslau

Amt Deutschbrod

Amt Iglau

Amt Trebitsch

Amt Neuhaus

Amt Budweis

Amt Krumau

Amt Frauenberg

Amt Prachatitz

Amt Winterberg

Amt Bergreichenstein

Amt Rosenberg

Amt Wittingau

Amt Neuhaus

Amt Tabor

Amt Bechin

Amt Pisek

Amt Strakonitz

Amt Horazdiowitz

Amt Klattau

Amt Neuern

Amt Tachau

Amt Bischofteinitz

Amt Pilsen

Amt Rokitzan

Amt Beraun

Amt Przibram

Amt Mies

Amt Pilsen

Amt Schlan

Amt Laun

Amt Saatz

Amt Leitmeritz

Amt Bilin

Amt Brüx

Amt Dux

Amt Teplitz

Amt Aussig

Amt Tetschen

Amt Bensen

Amt Leitmeritz

Amt Raudnitz

Amt Melnik

Amt Kralup

Amt Brandeis

Amt Nimburg

Amt Jungbunzlau

Amt Mladaboleslau

Amt Dauba

Amt Leitmeritz

Amt Lobosit


S.R.I. CIRCULUS
RHENANUS INFERIOR
SIVE
ELECTORUM RHENI
complectens tres Archiepiscopatus,
MOGUNTINUM, COLONIENSEM et TREVIRENSEM
PALATINATUM RHENI,
Comit. Bellstein, Newenaer, Inf. Isenburg, et Reiferschei
repraesentatus
à Ioh. Baptista Homanno
Cum Privilegio (Norimbergae) Sac. Caes. Maj.
Mercidies
Septentrio
Oriens
Occidens
Meridies

ANDERER und MINDERE THEIL DES GANTZEN HOCHLÖBL. FRÄNCKISCHEN CRAISSES, MIT WELCHEM ZUGLEICH DAS ERTZ-STIFT und CHUR FÜRSTENTUM MAYNTZ SAMPT DENEN NOCH ÜBRIGE FRANCK: STAATEN als da seind die GRAFSCH. WERTHEIM REINECK und ERPACH nebst der angrentzenden NIDEREN CHUR PFALTZ am RHEIN in dieser Tafel angezeigt werden.




MOSELLÆ FLUMINIS
TABULA SPECIALIS
in qua
ARCHIEPISCOPATUS et ELECTORATUS
TREVIRENSIS
in suas Præfecturas accurate divisus
ut et EYFALIÆ TRACTUS ostenditur
Sumtibus
IOH. BAPTISTÆ HOMANNI
Cum Privilegio (Noribergæ) Sac. Cæs. Majestatis.


ARCHIEPISCOPATUS
et
ELECTORATUS
COLONIENSIS
ut et
DUCATUUM
IULIACENSIS ET MONTENSIS
nec non
COMITATUS MEURSIAE
Nova Tabula
excudente
IOHAN. BAPTISTA HOMANNO
Noribergæ.
Cum Privil. S. C. Maj.
Colonia.
Milliaria Germanica Communia.
Milliaria Gallica sive Horæ itineris.
SEPTENTRIO
MERIDIES
OCCIDENS
ORIENS
DUCATUS CLIVIÆ
MONASTERIENSIS EPISCOPATUS
DUCATUS GELDRIÆ
DUCATUS LIMBURGUM
DUCATUS MONTENSIS
COMITATUS MARCHIÆ
COMITATUS MEURSIAE
PARS
PRÆFECTURA
WESTPHALIÆ
DUCATUS NASSOVIÆ
PRINCIPATUS


EXACTISSIMA
PALATINATUS
AD RHENUM
TABULA IN QUA
EPISCOPATUS WORMACIENSIS
ET SPIRENSIS
DUCATUS BIPONTINUS
aliæq; complures
Insertæ, adjacentes et finitimæ
Regiones ostēduntur
cemante
IOH BAPTISTA HOMAN
Norimbergæ
Cum Privilegio Sac. Cæs. Maj.
Notarum Explicatio
URBES CELEBRES Vornehme Städte
Urbeculæ Kleine Städte
Oppida Marckflecken
Oppidula Mindere Marckflecken
Pagi Dörffer
Arces Schlösser
Arces destructæ Ruinirte Schlösser
Abbatiæ Abteyen
Abbatiæ destructæ Ruinirte Abteyen
Cœnobia Klöster
Archiepiscopales Sedes Ertzbistümer
Episcopales Sedes Bistumer
Urbes Imperiales liberæ Freye Reichs Städte.
Milliaria Germanica communia, 15. in uno Gradu.
Milliaria Gallica, sive Horæ Itineris, 20 in uno Gradu.
OCCIDENS
ORIENS
MERIDIES
SEPTENTRIO
NIDER GRAFSCHAFT
CATZENELLENBOGH
DAS FURSTENTHUM NASSAW
OBER GRAFS CATZENELLENBOGH
LAND-GRAFS HESSEN DARMSTAT
BISTHUMB SPEIR
MARG-GRAFSCH BADEN
HERTZOGTHUM WURTENBERG
GRAFSCHAFT HANAU
Mainz
Worms
Speir
Heidelberg
Frankenthal
Weissenburg
Landau
Germersheim
Philipsburg
Bruchsal
Durlach
Pforzheim
Baden
Rastadt
Kupenheim
Lauterburg
Weissenburg
Hagenau
Zabern
Saarburg
Saarbruck
Saarlouis
Trier
Coblentz
Bingen
Kreutznach
Creutznach
Mentz
Wiesbaden
Hanau
Frankfurt
Darmstat
Offenbach
Aschaffenburg
Wertheim
Mergentheim
Heilbronn
Hall
Ellwangen
Gmünd
Ulm
Memmingen
Kempten
Lindau
Bregenz
Constanz
Rottenburg
Tübingen
Stuttgart
Eßlingen
Rotweil
Schaffhausen
Basel
Lörrach
Freyburg
Brisach
Hüningen
Colmar
Schlettstat
Straßburg
Zweybrücken
Kaiserslautern
Landstuhl
Kirchheimbolanden
Alzey
Oppenheim
Bingen
Kreutznach
Simmern
Kirchberg
Zweybrücken
Homburg
Pfalzburg
Saarburg
Saarbruck
Saarlouis
Trier
Coblentz
Bingen
Kreutznach
Creutznach
Mentz
Wiesbaden
Hanau
Frankfurt
Darmstat
Offenbach
Aschaffenburg
Wertheim
Mergentheim
Heilbronn
Hall
Ellwangen
Gmünd
Ulm
Memmingen
Kempten
Lindau
Bregenz
Constanz
Rottenburg
Tübingen
Stuttgart
Eßlingen
Rotweil
Schaffhausen
Basel
Lörrach
Freyburg
Brisach
Hüningen
Colmar
Schlettstat
Straßburg
Zweybrücken
Kaiserslautern
Landstuhl
Kirchheimbolanden
Alzey
Oppenheim
Bingen
Kreutznach
Simmern
Kirchberg
Zweybrücken
Homburg
Pfalzburg

Tabula FRISIÆ ORIENTALIS

Vbvonia Emmii
Denuò Sanctonis & Allardi studio
nova cum veris autographis
denuò collata, aucta & emendata
ab
Ehrenreichio Gerhardo Coldewey D.
Ser. Pr. Fr. Or. Consiliario Advocato Fisci
et Archivario
ex officina
Ioh. Christoph. Homanni M.D.
Norimbergæ
Anno Jubilæi secundi Augustæ Confess. 1730.

Cum Privilegio S.A.C.C.E.S. et C.Reg. Majest. Polon.

Scala
Milliaria Germanica 23 unius Gr.
Milliaria Belgica sive Horæ Itineris
Milliaria Germanica magna

Septentrio
Meridies
Occidens
Oriens

MARIS GERMANICI PARS

Emden
a Beeren Pforte
b Neue Pforte
c Norder Pforte
d Aster Pforte
e die große Kirche
f der Kirchhof
g Lateinische Schule
h Canzley
i die Wage
k das alte Rathhaus
l Rathhaus
m Gasthaus
n die Börse
o der alte Graben
p die fürstl. Curtisse
q der Delffs-Diffe
r Nutter Diffe
s Neue Kirche
t Lutherische Kirche
u die Mennonitische Kirche
v die neue Marcke

Aurich
1 Das Hochfl. Schloß
2 Die Stadt Kirche
3 Der Kirchhof
4 Das Lahe haus
5 Die Lateinische Schule
6 Das Armenhauß
7 Burg Pforte
8 Ester Pforte
9 Norder Pforte
10 Neckel Merck

Ins Land Oog zu dem Amt Emden
Sincker Oog zu dem Eleneza Amt
Wanger Oog zu der Herlichkeit Jever
Cumer Amt Baltrum
Ins Land zu dem Amt Norderney
Ins Land zu dem Amt Norden
Memmert Sande
Bandt Ins.
Borcum
Ramsel
Wester Ems
Ester Ems
Ester Tief
Wester Tief
Hohe Weg
Dollart
Reide
Neue ander Tief
Ley Tief
Ley Diep
Ayes Tief
Emder Tief
Emder Balge
Emder Groden
Carolinen Groden
Elen Charlotten Groden
Gros Charlotten Groden
Enno Ludwigs Groden
Sophien Groden
Die Ley
Die Ems
Die hege Ziegen
Langwarden Sandt
Tiefe Tief
Bollen Zyl
Mellum
Oldeborch
Wirdum
Norden
Norder Land
Norder Amt
Norder Tief
Norder Balge
Norder Deep
Norder Hoofd
Norder Siel
Norder Mühlen
Norder Accise Huys
Norder Thor
Norder Wasser Thor
Norder Neue Thor
Norder Kirche
Norder Schule
Norder Rathhaus
Norder Hoofd Wache
Norder Hoofd Schantze
Norder Hoofd Pforte
Norder Hoofd Graben
Norder Hoofd Wall
Norder Hoofd Bollwerck
Norder Hoofd Ravelin
Norder Hoofd Contrescarpe
Norder Hoofd Glacis
Norder Hoofd Covert Weg
Norder Hoofd Palissaden
Norder Hoofd Redoute
Norder Hoofd Batterie
Norder Hoofd Cavalier
Norder Hoofd Courtine
Norder Hoofd Flanque
Norder Hoofd Face
Norder Hoofd Angle
Norder Hoofd Saillant
Norder Hoofd Rentrant
Norder Hoofd Embrasure
Norder Hoofd Merlon
Norder Hoofd Crenelle
Norder Hoofd Parapet
Norder Hoofd Banquette
Norder Hoofd Berme
Norder Hoofd Fossé
Norder Hoofd Escarpe
Norder Hoofd Contrescarpe
Norder Hoofd Counterscarpe
Norder Hoofd Glacis
Norder Hoofd Covert Weg
Norder Hoofd Palissaden
Norder Hoofd Redoute
Norder Hoofd Batterie
Norder Hoofd Cavalier
Norder Hoofd Courtine
Norder Hoofd Flanque
Norder Hoofd Face
Norder Hoofd Angle
Norder Hoofd Saillant
Norder Hoofd Rentrant
Norder Hoofd Embrasure
Norder Hoofd Merlon
Norder Hoofd Crenelle
Norder Hoofd Parapet
Norder Hoofd Banquette
Norder Hoofd Berme
Norder Hoofd Fossé
Norder Hoofd Escarpe
Norder Hoofd Contrescarpe
Norder Hoofd Counterscarpe

BERUMER AMT
NORDER AMT
ESENSER HARLINGERLAND
WITMUNDER AMT
HERRLICHKEIT JEVER
SCHARLHÖRNER KREYS
FRIDEBURGER AMT
OSTER AMT
OPLENGEN
BUTJADINGER LAND
BRACK
AURICHER Land
GRETMER AMT
EMDER AMT
LEERER REYDE
LEERER AMT
STICKHAUSER LANDE
Heyde AMT
Broeckmer
Reide
DER DOLLART
Ostfriesland
Jever
Accum
Burhave
Stollham
Hoben
Wurdeler
Tidal
Arngast
Fiddel
Inter
Die
Stading
Emden
Leer
Winschoten
Barel
Rhede
Bunder Interessenten Felder de Anno
Bunder Interessenten Felder de Anno 1697
Bunder Interessenten Felder de Anno 1698
Bunder Interessenten Felder de Anno 1699
Bunder Interessenten Felder de Anno 1700
Bunder Interessenten Felder de Anno 1701
Bunder Interessenten Felder de Anno 1702
Bunder Interessenten Felder de Anno 1703
Bunder Interessenten Felder de Anno 1704
Bunder Interessenten Felder de Anno 1705
Bunder Interessenten Felder de Anno 1706
Bunder Interessenten Felder de Anno 1707
Bunder Interessenten Felder de Anno 1708
Bunder Interessenten Felder de Anno 1709
Bunder Interessenten Felder de Anno 1710
Bunder Interessenten Felder de Anno 1711
Bunder Interessenten Felder de Anno 1712
Bunder Interessenten Felder de Anno 1713
Bunder Interessenten Felder de Anno 1714
Bunder Interessenten Felder de Anno 1715
Bunder Interessenten Felder de Anno 1716
Bunder Interessenten Felder de Anno 1717
Bunder Interessenten Felder de Anno 1718
Bunder Interessenten Felder de Anno 1719
Bunder Interessenten Felder de Anno 1720
Bunder Interessenten Felder de Anno 1721
Bunder Interessenten Felder de Anno 1722
Bunder Interessenten Felder de Anno 1723
Bunder Interessenten Felder de Anno 1724
Bunder Interessenten Felder de Anno 1725
Bunder Interessenten Felder de Anno 1726
Bunder Interessenten Felder de Anno 1727
Bunder Interessenten Felder de Anno 1728
Bunder Interessenten Felder de Anno 1729
Bunder Interessenten Felder de Anno 1730

Cum Privilegio S.A.C.C.E.S. et C.Reg. Majest. Polon.


TABULA GENERALIS TOTIUS BELGII
qua
PROVINCIÆ XVII. INFER. GERMANIÆ
olim sub
S.R.I. CIRCULO BURGUNDIÆ
comprehensæ
nunc in Varias Potentias tum liberas utpote
PROV. VII. FOEDERATAS, tum reliquas HISPANIÆ et GALLIÆ
Coronis subjectas, separata ostenduntur
à
IOHANNE BAPTISTA HOMANNO
Norimbergæ.
Cum Privilegio Sac. Cæs. Majest.
MARE GERMANICUM
MARE BRITANNICUM
FRETUM CALETANUM
ESSEXIA
CANTIUM
WALCHEREN
COMIT. FLANDRIAE
BELGIUM
CATHOLICUM
BOLONIA
CAMBRESIS
PICARDIA
INSULA FRANCIAE
CAMPANIA
LOTHARINGIA
DUCATUS LUZEMBURGII
DUCATUS CLIVIAE
COLONIAE
COMMARCHIAE
DUCATUS WESTPHALDAE
DUCATUS JULIAE
DUCATUS LIMBURGII
COMIT. EMBDAE
COMITATUS OLDENBURGICUS
EPISCOPATUS OSNABRUGENSIS
MONASTERIENSIS
ARCHIEPISCOPATUS TREVIRORUM
ARCHIEPISCOPATUS COLONIAE
ARCHIEPISCOPATUS LEGIONIS
XVII. Provinciæ latæ sunt 88 et longe 60 Milliaria Gallica. In iis inveniuntur 216 Urbes et 6000 Pagi.
Milliaria Germania communia 25 in uno Gradu.
Milliaria Gallica sive Horæ Itineris.
Milliaria Italica 60 in uno Gradu.

BELGII
PARS SEPTENTRIONALIS
communi nomine
vulgo
HOLLANDIA
nuncupata
CONTINENS STATUM
POTENTISSIMÆ
BATAVORUM REIPUBLICÆ
SEV PROVINCIAS VII. FOEDERATAS.
exhibente
IO. BAPTISTA HOMANNO
NORIMBERGÆ.
Cum Privilegio Sac. Cæs. Majest.

Batavorum Coloniæ OCCIDENTAL. INDIIS Septentrionalis AMERICÆ implantatæ

INDIA ORIENTALIS Batavorum Commerciis, Potentia & Coloniis celeberrima.

BATAVIA

Milliaria Germanica communia.

Milliaria Gallica communia.


ARENA MARTIS
IN BELGIO,
QUA PROVINCIÆ X. CATHOLICÆ
INFERIORIS GERMANIÆ
cum vicinis Episcopatibus
COLONIENSI ET LEODIENSI
aliisque finitimis Regionibus
novissime proponuntur
à
IO. BAPTISTA HOMANNO
NORIMBERGÆ
Cum Privilegio Sac. Cæs. Maj.
MARE GERMANI-
CUM
Pas de Calais
Scalæ
Milliaria Germanica communia
Milliaria Gallica communia
Hollandisch Gebiet
Barriere Stätte
Keyserlich
Französisch
Englische Besatzung
Preussisch
OCCIDENS
ORIENS
MERIDIES
SEPTENTRIO
PRO CÆSARE
LUTTICH


ARENA MARTIS
IN BELGIO,
QUA PROVINCIÆ X. CATHOLICÆ
INFERIORIS GERMANIÆ
cum vicinis Episcopatibus
COLONIENSI ET LEODIENSI
aliisque finitimis Regionibus
novissime proponuntur
à
IO. BAPTISTA HOMANNO
NORIMBERGÆ
Cum Privilegio Sac. Cæs. Maj.
MARE GERMANI-
CUM
Pas de Calais
Scalæ
Milliaria Germanica communia
Milliaria Gallica communia
Hollandisch Gebiet
Barriere Stätte
Keyserlich
Französisch
Englische Besatzung
Preussisch
OCCIDENS
ORIENS
MERIDIES
SEPTENTRIO
PRO CÆSARE
LUTTICH

DUCATUS
BRABANTIÆ
Nova Tabula
in qua
LOVANII BRUXELLARUM MARCH
S. IMPERII SYLVÆ DUCIS &MECHLI
NIÆ DOMINIA
accuratissime quoad maiorem Diœcesim finitimis
adiacentibus
IOH BAPT HOMANNO
Norimbergæ

DUCATUS
BRABANTIÆ
Nova Tabula
in qua
LOVANII BRUXELLARUM MARCH
S. IMPERII SYLVÆ DUCIS &MECHLI
NIÆ DOMINIA
accuratissime quoad maiorem Diœcesim finitimis
adiacentibus
IOH BAPT HOMANNO
Norimbergæ

DUCATUS LUXEMBURGI

tam in Maiores quàm Minores eiusdem Ditiones accurate distinctus et exhibitus

a

IOH. BAPT. HOMANNO

Norimbergæ

Cum Privilegio Sac. Cæs. Majestatis.

Milliaria Germanica 15 in uno Gradu.

Milliaria Gallica, sive Horæ Itineris.

SEPTENTRIO

OCCIDENS

ORIENS

MERIDIES

DUCATUS LUXEMBURGI

tam in Maiores quàm Minores eiusdem Ditiones accurate distinctus et exhibitus

a

IOH. BAPT. HOMANNO

Norimbergæ

Cum Privilegio Sac. Cæs. Majestatis.

Milliaria Germanica 15 in uno Gradu.

Milliaria Gallica, sive Horæ Itineris.

SEPTENTRIO

OCCIDENS

ORIENS

MERIDIES

COMITATUS
FLANDRIÆ
in omnes ejusdem subjacentes Ditiões
cum adjacentibus
accuratißime divisus
sumtibus
IOH. BAPT. HOMANNI
Noribergæ.
Cum Privilegio Sac. Cæsareæ
Majestatis.

Milliaria Germanica
Milliaria Gallica

Septentrio
Occidens
Oriens
Meridies

NOORD ZEE
DE HONT ofte WESTER SCHELDE
Z E E
I S L A N D
Walcheren
Inner Wielingen
Outer Wielingen
Vlissingen
Middelburg
Arnemuyden
Veere
Zierickzee
Goes
Tholen
Bergen op Zoom
Antwerpen
Gent
Brugge
Oostende
Nieuport
Duynkerke
Dixmude
Ypre
Veurne
Furnes
Bergues
Gravelines
Mardyck
Dunkerque
Sluys
Aardenburg
Ardenburg
Damme
Oudenaerde
Audenarde
Deynze
Deinze
Sas van Gent
Hulst
Axel
Terneuse
Borsele
Ter Veere
Ter Reede
Landt van Cadsant
Landt van Axel
Landt van Hulst
Landt van Saeftinge
Landt van Beveren
Landt van Waes
Landt van Dendermonde
Landt van Was
Landt van Ryen
Landt van Ouden Ambacht
Landt van Hoogh Vorst
Landt van Cruyningen
Landt van Putten
Landt van Strijen
Landt van Dordrecht
Sandvliet
Berendrecht
Putten
Stabroek
Hoboken
Berchem
Mechelen
Malines
Lier
Lyre
Walhain
Nivelle
Brussel
Bruxelles
Halle
Hall
Enghien
Soignies
Braine le Comte
Le Roeulx
Binch
Chimay
Maubeuge
Beaumont
Avesnes
Landrecies
Le Quesnoy
Bavay
Valenciennes
Condé
Conde
Saint Amand
Orchies
Douay
Douai
Lille
Rijssel
Armentieres
Comines
Menin
Menen
Ypres
Poperinge
Cassel
Steenvoorde
Bergues
Bailleul
Hazebrouck
Aire
Lillers
Bethune
Bethune
Lens
Carency
Arras
Saint Pol
Hesdin
Montreuil
Abbeville
Doullens
Amiens
Corbie
Peronne
Bapaume
Cambray
Cambrai
Le Catelet
Saint Quentin
Guise
Landrecies
Avesnes
Maubeuge
Binch
Chimay
Philippeville
Marienbourg
Rocroy
Mezieres
Charleville
Sedan
Dinant
Namur
Namen
Huy
Liege
Luik
Maestricht
Tongeren
Hasselt
Diest
Leuven
Louvain
Tirlemont
Thienen
Sint Truyden
Landen
Waremme
Hannuyer
Tournay
Tournai
Oudenaerde
Audenarde
Ronse
Renaix
Grammont
Geraardsbergen
Ninove
Aalst
Dendermonde
Termonde
Sint Niklaas
Lokeren
Gent
Ghent
Eecloo
Sluys
Brugge
Oostende
Nieuport
Dixmude
Ypre
Veurne
Furnes
Bergues
Gravelines
Mardyck
Dunkerque
Calais
Boulogne
Montreuil
Hesdin
Saint Pol
Lens
Carency
Bethune
Aire
Saint Omer
Lillers
Renty
Fauquembergues
Arques
Aardenburg
Ardenburg
Damme
Sas van Gent
Hulst
Axel
Terneuse
Borsele
Ter Veere
Ter Reede
Landt van Cadsant
Landt van Axel
Landt van Hulst
Landt van Saeftinge
Landt van Beveren
Landt van Waes
Landt van Dendermonde
Landt van Was
Landt van Ryen
Landt van Ouden Ambacht
Landt van Hoogh Vorst
Landt van Cruyningen
Landt van Putten
Landt van Strijen
Landt van Dordrecht
Sandvliet
Berendrecht
Putten
Stabroek
Hoboken
Berchem
Mechelen
Malines
Lier
Lyre
Walhain
Nivelle
Brussel
Bruxelles
Halle
Hall
Enghien
Soignies
Braine le Comte
Le Roeulx
Binch
Chimay
Maubeuge
Beaumont
Avesnes
Landrecies
Le Quesnoy
Bavay
Valenciennes
Condé
Conde
Saint Amand
Orchies
Douay
Douai
Lille
Rijssel
Armentieres
Comines
Menin
Menen
Ypres
Poperinge
Cassel
Steenvoorde
Bergues
Bailleul
Hazebrouck
Aire
Lillers
Bethune
Bethune
Lens
Carency
Arras
Saint Pol
Hesdin
Montreuil
Abbeville
Doullens
Amiens
Corbie
Peronne
Bapaume
Cambray
Cambrai
Le Catelet
Saint Quentin
Guise
Landrecies
Avesnes
Maubeuge
Binch
Chimay
Philippeville
Marienbourg
Rocroy
Mezieres
Charleville
Sedan
Dinant
Namur
Namen
Huy
Liege
Luik
Maestricht
Tongeren
Hasselt
Diest
Leuven
Louvain
Tirlemont
Thienen
Sint Truyden
Landen
Waremme
Hannuyer
Tournay
Tournai
Oudenaerde
Audenarde
Ronse
Renaix
Grammont
Geraardsbergen
Ninove
Aalst
Dendermonde
Termonde
Sint Niklaas
Lokeren
Gent
Ghent
Eecloo
Sluys
Brugge
Oostende
Nieuport
Dixmude
Ypre
Veurne
Furnes
Bergues
Gravelines
Mardyck
Dunkerque
Calais
Boulogne
Montreuil
Hesdin
Saint Pol
Lens
Carency
Bethune
Aire
Saint Omer
Lillers
Renty
Fauquembergues
Arques

Fluviorum in Europa principis

DANUBII

CUM ADIACENTIBUS REGNIS

nec non totius

GRÆCIÆ

ET

ARCHIPELAGI

Noviſſima Tabula.

Authore

IOAN. BAPTISTE HOMANNO

NORIMBERGÆ

Patriæ Sac. Cæſ. Maj.

Cum interpositi DANUBII TRACTUM in Tabula nostra superiori una Geographicorum paginarum Latitudine exhibitum non paruum momentum attulerint huic inde publicandæ

Milliaria Germanica.

Milliaria Hungarica.

Milliaria Gallica, sive Norvegica.

INSULA CRETA hodie CANDIA

in sua IV Territoria divisa
cum adjacentibus Ægei Maris Insulis
ac præsertim
nuperrime ex abyllo pelagi emergente
NOVA SANTORINI INSULA.
occasione cuius tam stupendi Naturæ phenomeni
tabulam hanc Curiosis spectandam edidit
IOH. BAPT. HOMANNUS
Norimbergæ.

Cum Privilegio Sac. Cæs. Majestatis.

MARE CRETICUM

MARE DI CANDIA

PARTE DEL MARE MEDITERRANEO

MARE DI SCIO

MARE DI NIO

MARE DI STAMPALIA

MARE DI SCARPANTO

MARE DI CERIGO

MARE DI CERIGOTTO

MARE DI CITHERA

MARE DI MILO

MARE DI ARGENTARA

MARE DI ANTIMILO

MARE DI PATMOS

MARE DI LERO

MARE DI CALAMO

MARE DI PALMOSA

MARE DI PATINO

MARE DI SERIFO

MARE DI SCINOSA

MARE DI SICINO

MARE DI POLICANDRO

MARE DI NAMPHIO

MARE DI AMURGO

MARE DI NIXIA

MARE DI PAROS

MARE DI ANTIPAROS

MARE DI SANTORINI

MARE DI THERASIA

MARE DI NAMFIO

MARE DI SERIFO

MARE DI SCIROCCO

MARE DI LEVANTE

MARE DI TRAMONTANA

MARE DI PONENTE

MARE DI MEZZOGIORNO

MARE DI GOZO

MARE DI MALTA

MARE DI SICILIA

MARE DI BARBARIA

MARE DI SYRIA

MARE DI CYPRO

MARE DI ROSSO

MARE DI ALESSANDRIA

MARE DI BARUTH

MARE DI CONSTANTINOPOLI

MARE DI ROMANIA

MARE DI NEGROPONTE

MARE DI ATHENE

MARE DI MORIA

MARE DI ZANTE

MARE DI CEFALONIA

MARE DI CORFU

MARE DI VENETIA

MARE DI ANCONA

MARE DI NAPOLI

MARE DI ROMA

MARE DI GENOVA

MARE DI FRANCIA

MARE DI SPAGNA

MARE DI PORTOGALLO

MARE DI BARBARIA

MARE DI ALGERI

MARE DI TUNISI

MARE DI TRIPOLI

MARE DI BARCA

MARE DI EGITTO

MARE DI ALESSANDRIA

MARE DI SYRIA

MARE DI CYPRO

MARE DI ROSSO

Cum Privilegio Sacræ Cæsareæ Majestatis.

REGNI HUNGARIÆ Tabula Generalis

Ex archetypo MULLERIANO S.C.M. Capsa sic dicta sumta et in hanc formam contracta Vita Veredarius aucta. Terminis Facis Tassarenensis Confinitis illustrata a Io. Bapt. Homanno Sac. Cæs. Maj. Geographo Norimbergæ.

SEPTENTRIO

ORIENS

OCCIDENS

MERIDIES

SILESIÆ PARS

POLONIÆ PARS

MORAVIÆ PARS

AUSTRIA

SUPERIOR HUNGARIA

INFERIOR HUNGARIA

TRANSILVANIA

PRINCIPATUS

MOLDAVIA

VUCOVINA

CAMPO LONGO RUTTENORUM

CAMPO LONGO MOLDAVIÆ

BULGARIÆ PARS

SERVIÆ REGNUM

BOSNÆ REGNUM

CROATIÆ REGNUM

DALMATIÆ PARS

VALACHIA MINOR

Milliaria Hungarica

Milliaria Germanica

GERMANIA

BOHEMIA

SILESIA

MORAVIA

AUSTRIA INFER.

AUSTRIA SUPER.

STIRIA SUPER.

STIRIA INTER.

CARNIOLA

SCLAVONIA

CROATIA

DALMATIA

BOSNIA

SERVIA

MACEDONIA a Turcis COMENOLITARI dicta

GRÆCIA

MARE VENETUM

REGNUM HUNGARIÆ

HUNGARIA SUPER

TRANSYLVANIA

Land vor den Wald

Palatinatus Cracoviæ

REGNUM POLONIÆ

Palatinatus Volhiniæ

Palatinatus Podoliæ

Palatinatus Braclaviæ

UKRANIA

MOSCOVIA

Palatinatus Kioviensis

MOLDAVIA

BUDZIAC vel BESSARABIA

TARTARIA MINOR

TARTARI ACQUIENSES

Deserta Tartarica

loca campestria deserta

Dzyke Pole vel Campi Zaporovienses

Tredecim Scopulæ loca Borysthenes

CRIMEA

Portus Baluclawa ubi magno Sultano naves fabricantur

Ostia Danubij

Sinus aut Lac. Nigropolis

Lac. Maeotis

MARE NIGRUM

ROMANIA

BULGARIA

NATOLIA

Constantinopol

Adrianopoli

Philippopoli

Sophia

Belgrad

Salonick

Scala

Communia Milliar. Hungar.

Communia Mill. Germanica

Milliaria Veneta, quibus utuntur in Dalmatia

Communia Diurna itinera

Matthæus Seutter sc. Aug. Vindelicor.

TABULA HUNGARIA

Et Regionum, quæ præterea ab ea dependent, Delineatio juxta magnum numerum annotationum et mappas manuscriptas vel impressas, Correcta per Observationes Comitis Marsilii et nonnullorum aliorum, Per Guilhelmum De l'Isle, Geographum Academiæ Regalis Scientiarum: prostat nunc in Officina Ier. Wolffii Aug. Vind.


PRINCIPATUS
TRANSILVANIÆ
IN SUAS QUASQUE NATIONES
earumque
SEDES ET REGIONES
cum finitimis vicinorum Statuum Pro-
vinciis accurate divisus
operâ
IOH. BAPTISTÆ HOMANNI
Sac. Cæs. Majest. Geographi
Reg. Borus. Societatis Scientiarum
Norimbergæ
Benevole Spectator adverte,
Scala Milliarium
Horæ Itineris
Milliaria Germanica
Milliaria Hungarica
Septentrio
Meridies
Occidens
Oriens
PRINCIPATUS
TRANSILVANIA
MOLDAVIA
CAMPO LONGO MOLDAVIÆ
CAMPO LONGO RUTENORUM
COM. UGOCZIENSIS
COM. KRASNENSIS
COM. ZOINOK INTERIOR
COM. ZARANDENSIS
COMIT. ARADIENSIS
COMIT. CSANADIENSIS
COMIT. TEMESIENSIS
PROCESSUS KÖVAR
PROCESSUS DESNENSIS
PROCESSUS BRAD
CLAUSENBURG
GROSWARDEIN
GIULA
TEMESVAR
Snyatin
Soczava
Radahuza
Cast. Buza
Tergovisco
Karansebes
Mons Muraril


REGNI
SUECIAE
in omnes suas Subjacentes
Provincias accurate divisi
Tabula Generalis
edita
à Ioh. Bapt. Homanno
Noribergæ.
Cum Privilegio Sacræ Cæs. Majestatis.
OCEANUS
SEPTENTRIO-
NALIS
Circulus sub Polo Arctico
MOUREMANSKOY
LEPORIE
BELLAMORESKOY
LEPORIE
TERSKOY LEPORIE
MARE
ALBUM
SINUS BOTHNICUS
MARE
BALTICUM
Vulgo
DE OOST ZEE
SINUS FINNICUS
Onega Lacus
Onega Ozero
Ladoga Lacus
Ladesko Ozero
Aland I.
Gothland I.
Oesel I.
Dagho I.
Oeland I.
Bornholm I. sub Daniæ Rege
Gottenborg
Schager
Rack
Dronthem
Dofre Field
Rund Field
Skars Field
Maelstrom
Torne Lappmarck
Kemi Lappmarck
Pithalappmarck
Uma Lappmarck
Bothnia
Finlandia
Bicaria
Nylandia
Carelia
Ingria
Livonia
Estonia
Lettia
Curlandia
Samogitia
Polonia
Lithuania
Pars
Ostrogotia
Gothia
Westmania
Gestricia
Medelpadia
Iemptia
Norvegia
Regni
Occidens
Orientis
Mer. Meridies

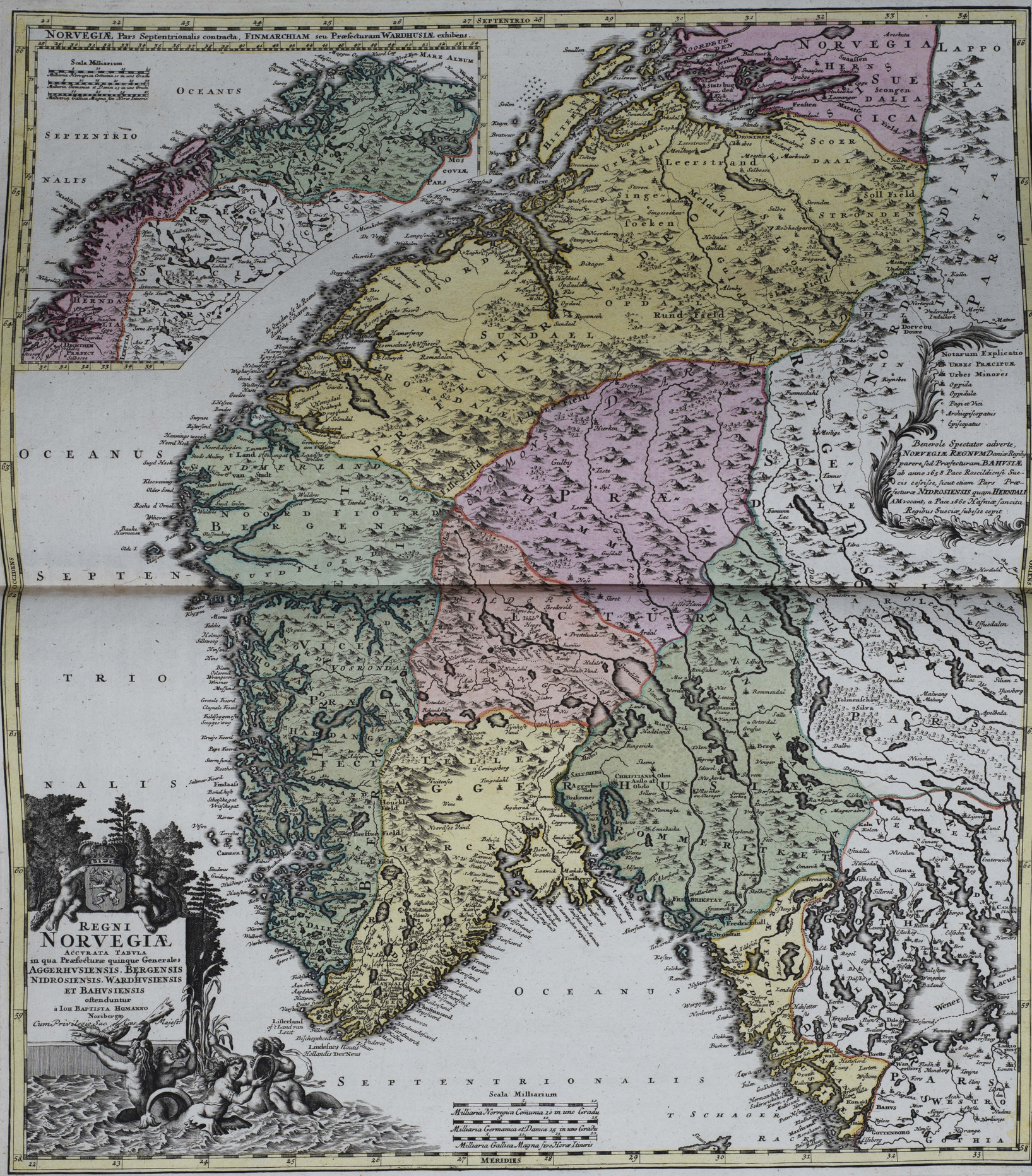
NORVEGIÆ Pars Septentrionalis contracta, FINMARCHIAM seu Præfecturam WARDHUSIÆ exhibens.
Scala Milliarium
Milliaria Norvegica Communia 10 in uno Gradu
Milliaria Germanica et Danica 15 in uno Gradu
Milliaria Gallica Magna sive Horæ Itineris
OCEANUS
SEPTENTRIONALIS
MARE ALBUM
MOSCOVIÆ PARS
NORVEGIA
LAPPONIA
SUECIA
SCOERDAAL
STRONDEN
Leerstrand
Urkedal
Singesoeken
Meldal
Gulda
Rund Field
OPDAEL
SUNDAEL
ROMSDALEN
PRÆFECTURA
NIDROSIENSIS
NORDLANDIA
PARS
REGNI
SUECIÆ
HERNDALIA
DRONTHEM PRÆFECT
SUNDMERLAND
NOORD FIOERD
BERGEN
SUYD FIOERD
SEPTENTRIO
NALIS
OCEANUS
FECTURA
VICE
PRÆFECT
HARDANGER
TELLE
AGGERHUS
MARCK
BERGEN
DALERNE
ROMMERITKET
FREDRIKSTAT
Fredrickshall
Stromstatt
GOTHIA
PARS
WESTRO
GOTHIA
Wener Lacus
Lindesnes Hautis Hollandis Der Neus
Listerland of t Land van Leest
Bischopsheeden
Carmen I.
Scala Milliarium
Milliaria Norvegica Communia 10 in uno Gradu
Milliaria Germanica et Danica 15 in uno Gradu
Milliaria Gallica Magna sive Horæ Itineris
MERIDIES
SEPTENTRIO
OCCIDENS
ORIENS
Notarum Explicatio
URBES PRÆCIPUÆ
Urbes Minores
Oppida
Oppidula
Pagi et Vici
Archiepiscopatus
Episcopatus
Benevole Spectator adverte, NORVEGIÆ REGNVM Daniæ Regibus parere, sed Præfecturam BAHVSIÆ ab anno 1658 Pace Roscildiensi Suecis cessisse, sicut etiam Pars Præfecturæ NIDROSIENSIS quam HERNDALIAM vocant, a Pace 1660 Hafniæ sancita Regibus Sueciæ subesse cepit.
REGNI
NORVEGIÆ
ACCVRATA TABVLA
in qua Præfecturæ quinque Generales
AGGERHVSIENSIS, BERGENSIS
NIDROSIENSIS, WARDHVSIENSIS
ET BAHVSIENSIS
ostenduntur
à IOH BAPTISTA HOMANNO
Noribergæ
Cum Privilegio Sac. Cæs. Majest.


REGNI
DANIAE,
in quo sunt
DUCATUS HOLSATIA ET SLESVICUM, INSULÆ,
DANICÆ, PROVINCIÆ IUTIA SCANIA BLEKINGIA &c.
Nova Tabula
edita à Io BAPTISTA HOMANNO Noribergæ
et aucta secundum Geographiam novissimam
Iohann Hübneri. J. U. L.
cum Priv. S. C. M.
OCEANUS SEPTENTRIONALIS
T SCHAGER RACK
SINUS CODANUS
MARE GERMANICUM
MARE BALTHICUM
Vulgo DIE OOST SEE
DIE BELT
Colberger Heyde
Lessow I
Anhout
Samsoe I
Fanoe I
Rom I
Sylt I
Amrom I
Helgelant I
Vulgo
Milliaria Germanica 15 in uno Gradu
Milliaria Gallica magna Horæ itineris
Milliaria Danica et Suecica 20 in uno Gr.

SCHAGER RACK

Refvet

Grote Kiln

Middelgrond

Landsoo grund

Tyreo

Hatters riff

Selands Odde

SAMSOE I.

Kamsoe

Kelby

Endelo

Boltzack

Alle Sund

Kiel

Rompsoe

Ramsoe

KLEYNE BELT

DER

Landhoft

Kartemunde

Middelart

Fanoe

Bogo

Barsoe

Alsens

Hoe

Tasling

Aarroe

Refingshoeft

Gunne

Aagar

Egholm

Frigsel

Stora

Lyoe

Birckholm

Langeland

Eschelsk

Nimtholt

Gulstat

Rudkiobing

Rudkiobing

Stalleboga

Stalleboga

Femeren

Femeren

Burg

Fehmarn

Vitzenbuhr

Heiligenhaven

Oldenburg

Neustadt

Lubeck

Travemunde

Travemunde

Mollen

Ratzeburg

Ratzeburg

Schwerin

Wismar

Wismar

Rostock

Rostock

Gadebusch

Gadebusch

Boitzenburg

Boitzenburg

Lenzen

Lenzen

Perleberg

Perleberg

Wittenberge

Wittenberge

Havelberg

Havelberg

Ruppin

Ruppin

Neu Brandenburg

Neu Brandenburg

Friedland

Friedland

Stargard

Stargard

Pasewalck

Pasewalck

Anclam

Anclam

Wolgast

Wolgast

Usedom

Usedom

Wollin

Wollin

Camin

Camin

Gollnow

Gollnow

Stettin

Stettin

Damm

Damm

Greifenhagen

Greifenhagen

Pyritz

Pyritz

Stargard

Stargard

Soldin

Soldin

Landsberg

Landsberg

Cotbus

Cotbus

Peitz

Peitz

Sorau

Sorau

Guben

Guben

Crossen

Crossen

Frankfurt

Frankfurt

Muncheberg

Muncheberg

Strausberg

Strausberg

Berlin

Berlin

Potsdam

Potsdam

Brandenburg

Brandenburg

Ziesar

Ziesar

Genthin

Genthin

Burg

Burg

Magdeburg

Magdeburg

Calbe

Calbe

Barby

Barby

Aschersleben

Aschersleben

Bernburg

Bernburg

Cothen

Cothen

Zerbst

Zerbst

Dessau

Dessau

Wittenberg

Wittenberg

Torgau

Torgau

Eilenburg

Eilenburg

Leipzig

Leipzig

Merseburg

Merseburg

Weissenfels

Weissenfels

Naumburg

Naumburg

Zeitz

Zeitz

Altenburg

Altenburg

Borna

Borna

Grimma

Grimma

Wurtzen

Wurtzen

Oschatz

Oschatz

Meissen

Meissen

Dresden

Dresden

Pirna

Pirna

Konigstein

Konigstein

Stolpen

Stolpen

Bautzen

Bautzen

Lobau

Lobau

Zittau

Zittau

Gorlitz

Gorlitz

Sprottau

Sprottau

Sagan

Sagan

Luben

Luben

Guben

Guben

Cottbus

Cottbus

Spremberg

Spremberg

Hoyerswerda

Hoyerswerda

Kamenz

Kamenz

Bautzen

Bautzen

Lobau

Lobau

Zittau

Zittau

Gorlitz

Gorlitz

Lauban

Lauban

Bunzlau

Bunzlau

Goldberg

Goldberg

Liegnitz

Liegnitz

Parchwitz

Parchwitz

Glogau

Glogau

REGNUM BORUSSIÆ

Gloriosis auspiciis Serenissimi et Potentissimi Principis

FRIDERICI III

Primi Borussiæ Regis, March. et Elect. Brandenb.

inauguratum die 18 Jan. A. 1701.

Geographice cum vicinis Regionibus adumbratum

a

Ioh. Baptista Homanno

Norimbergæ cum Priv. Sac. Cæs. Maj.

FRIDERICUS WILHELMUS REX BOR. et ELECT. BRAND.

MAIESTAS

POTENTIA

MARE BALTHICUM

OCCIDENS

ORIENS

SCALÆ

Milliaria Germanica communia 15 in uno Gradu.

1 2 3 4 5 6 7 8 9 10

Milliaria Gallica quæ et Polonica, sive Horæ itineris.

1 2 3 4 5 6 7 8 9 10 11 12 13

Milliaria Italica sive Geometrica 60 in uno Gradu.

5 10 15 20 25 30 35 40

REGNI
POLONIÆ
MAGNIQUE DUCATUS
LITHUANIÆ
Nova et exacta tabula
ad mentem STAROVOLCII descripta
a
IOH. BAPT. HOMANNO
Sac. Cæs. Mai. Geographo
Norimbergæ
Cum Privil. Sac. Cæs. Majest.

MARE BALTHICUM

Milliaria Germanica.

Milliaria Polonica.

SEPTENTRIO

OCCIDENS

ORIENS

MERIDIES

SINUS FINNICUS

LIVONICUS SINUS

MARE NIGRUM



DVCATVVM
LIVONIÆ
et
CVRLANDIÆ
cum vicinis Insulis
Nova Exhibitio Geographica
editore
IOH. BAPTISTA HOMANNO
NORIMBERGÆ.
SINUS FINNICUS
MARE BALTHICUM
DIE OOST ZEE
SINUS RIGENSIS
DAGHO INSULA
OESEL INSULA
PEIPUS LACUS
INGRIÆ PARS
PRINCIPATUS
PLESCOVIENSIS
LIVONIAS
POLONICA
CURLANDIA
PROPRIA
SAMOGITIÆ PARS
Mill Germanica Comm 15 uno Gradu.
Mill Gallica et Livonica quæ horæ itineris

Generalis Totius Imperii Russorum Novissima Tabula

Magnam orbis terrarum partem à Polo Arctico usq; ad mare Japonicum et Chinæ Septentrionalis confinia exhibens

cum Via CLARISSIMÆ nuper LEGATIONIS ex urbe Moscua per universum Tartariam ad magnum Chinæ Imperatorem

ex conatibus Iohannis Baptistæ Homanni

Norimbergæ

Cum Privilegio Sac. Cæsareæ

Nota.

Nova hæc Imperii Russ. per colorat. forte Ipsimet urbe provinciarum, quæ Geographi ita ipsi vocare ipsi Provincias nuncupari, in unum exhibentur sue quivis loca cognoscit:

I. Gub. Petropolit. Novogrod.
II. Gub. Archangropolit.
III. Gub. Moscoviæ.
IV. Gub. Smolenscko.
V. Russia parva.
VI. Gub. Bielgorod.
VII. Gub. Wornicens.
VIII. Zaym. Calan.
IX. Zaym. Astracan.
X. Provincia Tobolensis.
XI. Prov. Ienisseen sis.
XII. Prov. Ixkutensis.
XIII. Prov. Ochotensis.

OCEANUS SEPTENTRIONALIS

MARE TARTARICUM et GLACIALE

MARE NORVEGUM

MOSCOVITICUM MARE

Mare Glaciale hactenus penetratum

Milliaria Germaniæ communia.

Versus sive Milliaria Moscovitica.

Tabula quam Tschutski inhabitant

Anadirskoi More

Penschinskoe More

Lamskoe Mare

Pontus Euxinus Russis Sorro More

Mare Caspium s. Hyrcanum

Sinus Finicus

Lacus Aralensis

Lacus Baikal

Lacus Chinensis

Lacus Kitaiensis

Lacus Kuku Noor

Lacus Lop

Lacus Palcatiensis

Lacus Tangut

Lacus Xamaiensis

Lacus Xamsay

Lacus Xamsay Nor

Lacus Xamsay Nor Minor

Lacus Xamsay Nor Major


Tabula Geographica
QUA PARS
RUSSIÆ MAGNÆ
PONTUS EUXINUS
seu
MARE NIGRUM
et
TARTARIA MINOR
Cum finitimis Bulgariæ, Romaniæ et Natoliæ
Provinciis exhibetur
A IOH. BAPTISTA HOMANNO
Sac. Cæs. Majestatis Geographo
NORIBERGÆ
Cum Privilegio S. C. M.
Sic Notantur
Urbes Celebres
Urbes Minores
Pagi
Monasteria
Cœnobia
Ruinæ
Urbes Tartarorum
Pagi Tartarorum
Monasteria
Septentrio
Meridies
Occidens
Oriens
PARS POLONIÆ
PARS RUSSIÆ MINORIS
PARS RUSSIÆ MAXIMÆ
PALATINATUS BELGRADIENSIS
TERRITORIUM COSACORUM DONNENSIUM
PODOLIA
BRASLAVIENSIS
TARTARIA BUDZIACENSIS
TARTARIA MINOR
CREMIA
ASOVIENSE MARE
CIRCASSIA seu REGIO CIRCASSIORUM
PETIGORIA
CABARDINIA
GREBENSKAIA
KOSSACKI
GEORGIA
MINGRELIA
GURIA
BEGLIRBEG
TRAPEZONTINUS
PONTUS EUXINUS
HODIE
MARE NIGRUM
BULGARIA
ROMANIA
NATOLIA
olim
ASIA MINOR
BEGLIRBEGATUS NATOLIÆ
BEGLIRBEGATUS SEBASTIENSIS
PROPONTIS
hodie
MAR DI MARMORA
Milliaria Russica 60 in Uno Gradu.
Milliaria Polonica 15 in uno Gradu.
Milliaria Germanica 15 in uno Gradu.
Milliaria Gallica 20 in uno Gradu.

IMPERIUM TURCICUM in EUROPA, ASIA ET AFRICA, REGIONES PROPRIAS, TRIBUTARIAS CLIENTELARES, sicut et omnes ejusdem BEGLIRBEGATUS seu PRÆFECTURAS GENERALES exhibens

Sumtibus IO. BAPTISTÆ HOMANNI Norbergæ Cum Privilegio Sac. Cesareæ Majestatis.

Milliaria Germanica communia 15 in uno Gradu.

Milliaria Gallica communia 25 in uno Gradu.

Milliaria Italica 60 in uno Gradu.

PONTUS EUXINUS Hodie MARE NIGRUM
CARA DENGHIZ Turcis ZORNO MORE Russis
CZARNO MORSE Polonis MAURO THALASSA Græcis
et DAS SCHWARTZE MEER Germanis.

MARE CASPIUM al. HIRCANUM
GUALENSKOI MORE Russis
DIARO GILAN Persis
GULZUM DEGHIZ Turcis
BAHAR CURZUM Arabib.
SALA et BAKU Accolis

MARE MEDITERRANEUM
MARE BARBARICUM
MARE LYBICUM
MARE ARABICUM
MARE ASIATICUM
MARE ADRIATICUM
MARE IONIUM
SICULUM MARE
MARE ROSSICUM
MARE CASPIUM
MARE ROUGE
MARE MECCENSE
MARE PERSICUM
INSULÆ CRETÆ
INSULÆ CYPRUS INS.
INSULÆ CYCLADES
INSULÆ SPORADES
INSULÆ CANDIA
INSULÆ RHODUS
INSULÆ MALTA
INSULÆ SICILIA
INSULÆ SARDINIA
INSULÆ CORSICA
INSULÆ BALEARES
INSULÆ ZANTE
INSULÆ CEPHALONIA
INSULÆ CORFU
INSULÆ LEMNOS
INSULÆ MITYLENE
INSULÆ NEGROPONTE
INSULÆ CHIO
INSULÆ SAMOS
INSULÆ PATMOS
INSULÆ CYPRUS
INSULÆ ORMUS
INSULÆ BARHEIN
INSULÆ KISCHIM
INSULÆ KAMARAN
INSULÆ SOCOTORA
INSULÆ MASCATE
INSULÆ MAURITII
INSULÆ MADAGASCAR
INSULÆ ZANGUEBAR
INSULÆ MOMBAZA
INSULÆ MELINDA
INSULÆ COMORO
INSULÆ MADAGASCAR
INSULÆ ZANGUEBAR
INSULÆ MOMBAZA
INSULÆ MELINDA
INSULÆ COMORO

TARTARIÆ MAGNÆ PARS
TARTARIÆ PARS
TARTARIA MINOR seu PRECOPENSIS
TARTARIA NOGAYENSIS
TARTARIA CRIMEA
TARTARIA ASTRACANI REGN
TARTARIA CIRCASSIA
TARTARIA GEORGIANA
TARTARIA MINGRELIA
TARTARIA IMERETIA
TARTARIA DAGESTANIA
TARTARIA CAUCASUS
TARTARIA ARMENIA
TARTARIA MESOPOTAMIA
TARTARIA ARABIA
TARTARIA PERSIA
TARTARIA INDIA
TARTARIA CHINA
TARTARIA JAPONIA
TARTARIA KOREA
TARTARIA MANCHURIA
TARTARIA MONGOLIA
TARTARIA SIBERIA
TARTARIA KAMTSCHATKA
TARTARIA KURILES
TARTARIA SAKHALIN
TARTARIA LAPONIA
TARTARIA FINLAND
TARTARIA LIVONIA
TARTARIA ESTONIA
TARTARIA KARELIA
TARTARIA PERMIA
TARTARIA VOLGA
TARTARIA KAZAN
TARTARIA ASTRACAN
TARTARIA KUBAN
TARTARIA DON
TARTARIA UKRAINE
TARTARIA PODOLIA
TARTARIA VOLHYNIA
TARTARIA GALICIA
TARTARIA BUKOVINA
TARTARIA MOLDAVIA
TARTARIA WALACHIA
TARTARIA TRANSYLVANIA
TARTARIA HUNGARIA
TARTARIA SLAVONIA
TARTARIA CROATIA
TARTARIA DALMATIA
TARTARIA BOSNIA
TARTARIA SERVIA
TARTARIA BULGARIA
TARTARIA ROMANIA
TARTARIA THRACIA
TARTARIA MACEDONIA
TARTARIA ACHAIA
TARTARIA EPIRUS
TARTARIA ALBANIA
TARTARIA GREECIA
TARTARIA ITALIA
TARTARIA FRANCIA
TARTARIA GERMANIA
TARTARIA POLONIA
TARTARIA LITHUANIA
TARTARIA RUSSIA
TARTARIA SCANDINAVIA
TARTARIA ICELAND
TARTARIA GREENLAND
TARTARIA NORTH AMERICA
TARTARIA SOUTH AMERICA
TARTARIA AUSTRALIA
TARTARIA NEW ZEALAND
TARTARIA NEW GUINEA
TARTARIA NEW BRITAIN
TARTARIA NEW IRELAND
TARTARIA SOLOMON ISLANDS
TARTARIA NEW HEBRIDES
TARTARIA NEW CALEDONIA
TARTARIA FIJI ISLANDS
TARTARIA TONGA ISLANDS
TARTARIA SAMOA ISLANDS
TARTARIA HAWAII ISLANDS
TARTARIA MARQUESAS ISLANDS
TARTARIA SOCIETY ISLANDS
TARTARIA COOK ISLANDS
TARTARIA AUSTRAL ISLANDS
TARTARIA EASTER ISLAND
TARTARIA PITCAIRN ISLAND
TARTARIA GALAPAGOS ISLANDS
TARTARIA CLIPPERTON ISLAND
TARTARIA REVILLAGIGEDO ISLANDS
TARTARIA GUADALUPE ISLAND
TARTARIA MEXICO
TARTARIA CALIFORNIA
TARTARIA OREGON
TARTARIA WASHINGTON
TARTARIA IDAHO
TARTARIA MONTANA
TARTARIA WYOMING
TARTARIA COLORADO
TARTARIA NEW MEXICO
TARTARIA ARIZONA
TARTARIA UTAH
TARTARIA NEVADA
TARTARIA KANSAS
TARTARIA OKLAHOMA
TARTARIA TEXAS
TARTARIA LOUISIANA
TARTARIA ARKANSAS
TARTARIA MISSOURI
TARTARIA IOWA
TARTARIA MINNESOTA
TARTARIA WISCONSIN
TARTARIA ILLINOIS
TARTARIA MICHIGAN
TARTARIA INDIANA
TARTARIA OHIO
TARTARIA KENTUCKY
TARTARIA TENNESSEE
TARTARIA MISSISSIPPI
TARTARIA ALABAMA
TARTARIA GEORGIA
TARTARIA FLORIDA
TARTARIA SOUTH CAROLINA
TARTARIA NORTH CAROLINA
TARTARIA VIRGINIA
TARTARIA WEST VIRGINIA
TARTARIA PENNSYLVANIA
TARTARIA NEW YORK
TARTARIA VERMONT
TARTARIA NEW HAMPSHIRE
TARTARIA MAINE
TARTARIA MASSACHUSETTS
TARTARIA RHODE ISLAND
TARTARIA CONNECTICUT
TARTARIA NEW JERSEY
TARTARIA DELAWARE
TARTARIA MARYLAND
TARTARIA DISTRICT OF COLUMBIA
TARTARIA ALASKA
TARTARIA YUKON
TARTARIA NORTHWEST TERRITORIES
TARTARIA NUNAVUT
TARTARIA BRITISH COLUMBIA
TARTARIA ALBERTA
TARTARIA SASKATCHEWAN
TARTARIA MANITOBA
TARTARIA ONTARIO
TARTARIA QUEBEC
TARTARIA NEW BRUNSWICK
TARTARIA NOVA SCOTIA
TARTARIA PRINCE EDWARD ISLAND
TARTARIA NEWFOUNDLAND
TARTARIA LABRADOR
TARTARIA BAFFIN ISLAND
TARTARIA VICTORIA ISLAND
TARTARIA PRINCE OF WALES ISLAND
TARTARIA SOMERSET ISLAND
TARTARIA KING WILLIAM ISLAND
TARTARIA DEVON ISLAND
TARTARIA ELLESMERE ISLAND
TARTARIA AXEL HEIBERG ISLAND
TARTARIA EUREKA SOUND
TARTARIA NARES STRAIT
TARTARIA LANCASTER SOUND
TARTARIA BARROW STRAIT
TARTARIA PEEL SOUND
TARTARIA FRANKLIN STRAIT
TARTARIA VICTORIA STRAIT
TARTARIA DEASE STRAIT
TARTARIA DOLPHIN AND UNION STRAIT
TARTARIA COPPERMINE RIVER
TARTARIA GREAT BEAR LAKE
TARTARIA GREAT SLAVE LAKE
TARTARIA ATHABASCA LAKE
TARTARIA ATHABASCA RIVER
TARTARIA PEACE RIVER
TARTARIA FINLAY RIVER
TARTARIA FRASER RIVER
TARTARIA THOMPSON RIVER
TARTARIA COLUMBIA RIVER
TARTARIA SNAKE RIVER
TARTARIA GREEN RIVER
TARTARIA COLORADO RIVER
TARTARIA GILA RIVER
TARTARIA RIO GRANDE
TARTARIA PECOS RIVER
TARTARIA RED RIVER
TARTARIA ARKANSAS RIVER
TARTARIA CANADIAN RIVER
TARTARIA CIMARRON RIVER
TARTARIA NORTH PLATTE RIVER
TARTARIA SOUTH PLATTE RIVER
TARTARIA PLATTE RIVER
TARTARIA MISSOURI RIVER
TARTARIA YELLOWSTONE RIVER
TARTARIA MILK RIVER
TARTARIA SASKATCHEWAN RIVER
TARTARIA ASSINIBOINE RIVER
TARTARIA RED RIVER OF THE NORTH
TARTARIA MINNESOTA RIVER
TARTARIA ST. CROIX RIVER
TARTARIA WISCONSIN RIVER
TARTARIA ILLINOIS RIVER
TARTARIA MISSISSIPPI RIVER
TARTARIA OHIO RIVER
TARTARIA TENNESSEE RIVER
TARTARIA CUMBERLAND RIVER
TARTARIA KENTUCKY RIVER
TARTARIA WABASH RIVER
TARTARIA WHITE RIVER
TARTARIA ARKANSAS RIVER
TARTARIA RED RIVER
TARTARIA TRINITY RIVER
TARTARIA BRAZOS RIVER
TARTARIA COLORADO RIVER
TARTARIA GUADALUPE RIVER
TARTARIA NUECES RIVER
TARTARIA RIO GRANDE
TARTARIA PECOS RIVER
TARTARIA RED RIVER
TARTARIA ARKANSAS RIVER
TARTARIA CANADIAN RIVER
TARTARIA CIMARRON RIVER
TARTARIA NORTH PLATTE RIVER
TARTARIA SOUTH PLATTE RIVER
TARTARIA PLATTE RIVER
TARTARIA MISSOURI RIVER
TARTARIA YELLOWSTONE RIVER
TARTARIA MILK RIVER
TARTARIA SASKATCHEWAN RIVER
TARTARIA ASSINIBOINE RIVER
TARTARIA RED RIVER OF THE NORTH
TARTARIA MINNESOTA RIVER
TARTARIA ST. CROIX RIVER
TARTARIA WISCONSIN RIVER
TARTARIA ILLINOIS RIVER
TARTARIA MISSISSIPPI RIVER
TARTARIA OHIO RIVER
TARTARIA TENNESSEE RIVER
TARTARIA CUMBERLAND RIVER
TARTARIA KENTUCKY RIVER
TARTARIA WABASH RIVER
TARTARIA WHITE RIVER
TARTARIA ARKANSAS RIVER
TARTARIA RED RIVER
TARTARIA TRINITY RIVER
TARTARIA BRAZOS RIVER
TARTARIA COLORADO RIVER
TARTARIA GUADALUPE RIVER
TARTARIA NUECES RIVER
TARTARIA RIO GRANDE

Circulus sub Tropico Cancri
Circulus sub Æquatore

IMPERII PERSICI
IN OMNES SUAS PROVINCIAS
(tam veteribus quam modernis earundem nominibus Signatas)
EXACTE DIVISI
Nova Tabula Geographica,
ex præcipuis OLEARII, TAVERNIERI, RELANDI aliorumque
recentium Authorum Scriptis concinnatam.
Luci publicæ exponit
IO. BAPTISTA HOMANN
SAC. CÆS. MAJ. Geographus
et Regiæ Borussicæ Scientiarum Societatis membrum
NORIMBERGÆ
Cum Privilegio Sac. Cæsareæ Majestatis.

SCALÆ MILLIARIÆ
Milliaria Germanica communia 15 in uno Gradu.
Milliaria Persica quorum 60 unum Gradu conficiunt:
Milliaria Italica (Veris dicta) 80 in uno Gradu.

Benevole Spectator adverte.
Supra positis milliariorum scalis in mensurandis locorum distantiis
caute utendum esse: cum barbaræ illæ Regiones non ita culta sint ut nostræ
aromque distantiarum certitudines non nisi Europæorum quorundam itinera-
ries et meris Scriptorum relationibus mihuntur. Ut vero Regionum, de locorum
nominibus rem, sacre ab aliis neglectam, hoc potissimum nostro opere
locum vere de his terris mappam Magni Ruffarum Monarche gloriosæ
expeditione propinatæ, Regis Persici bello exitus demonstrabunt.

De fameso Daria Fluvio notandum.
In vernacula Tartarorum lingua omnes eorum fluvios sic appella-
re, ad differentiam autem aliorum fluminum, aut dictum illum ab ea
dem Ama-Daria nuncupari quem in partibus Usbechiorum.
Chuaresmiæ seu Dacotis Oxus invenit.

IMPERII RUSSICI PARS
TURCICI IMPERII PARS
PERSICI IMPERII PARS
ARABIÆ FELICIS PARS
IMPERII MOGOLICI PARS
PONTUS EVXINUS hodie MARE NIGRVM
MARE CASPIUM
SINUS PERSICUS hodie GOLFO di BASSORA
MARE ARABICUM
MARE Tropicus Caneri
MEDITERRANEI PARS
CRIMEA
ASOVIENSE MARE
CIRCASSIA
PETICORIA
CABARDINIA
GEORGIA
CARDUEL
IMERETI
GURGISTAN
ARMENIA
TURCOMANORUM
NATOLIA
KARABAGH
KULSUM
HYRCANUM
MAWARALNAHRA
USBEK BUCHARIA
SOGDIANA
CASCHGAR REGN.
DUCATUS CHIWA
DUCATUS ARALSKAJA
Kalpakorum Arationes
Cosakorum arationes
TERRA SONGARSKAJA
TARTARIA
CHETHLAN
BACTRIANA
CHORASAN
HEXARIA
SABLUSTAN
CANDAHAR
SESISTAN
DRANGIANA
MEKERAN vel MACRAN
GEDROSIA
CARMANIA
KIRMAN
PERSIA
FARISTAN
SUSISTAN
ERAK ATZEM
Desertum Sabulosum
PARTHIA
LAURESTAN
BABYLONIA
CHALDÆA
MESOPOTAMIA
SYRIA
PHOENICIA
ARABIA DESERTA
Desertum Arenosum
Desertum Salinosum
Desertum Sabulosum
Desertum Arenosum
Montes Petra Sogdiana
Montes Alsoud
Montes Hemodi
Montes Paropamisus
Montes Taurus
Montes Caucasus
Montes Imaus
Montes Taurus
Montes Hemodi
Montes Caucasus
Montes Imaus
Montes Paropamisus
Montes Alsoud
Montes Petra Sogdiana
Montes Taurus

IUDÆA seu PALÆSTINA
ob sacratißima Redemtoris veſtigia hodie dicta
TERRA SANCTA
prout olim
IN DUODECIM TRIBUS DIVISA
ſeparatis ab invicem Regnis
IUDA ET ISRAEL
expreſsis inſuper VI ultimi temporis
ejusdem Terræ Provinciis.
collecta ex Tabulis Guil. Sanſonij Chriſtⁱᵉⁿ Regis Geogr.
a
IOH. BAPTISTA HOMANNO
Norimbergæ
Cum Privilegio Sac. Cæs. Majestatis

SCALA
Stadia
Mille Paſſus Geometrici
Milliaria unius Horæ
Dietæ

SEPTENTRIO

SYRIA - SOBA

CAMPUS LIBANI

SYRIA DAMASCI

DAMASCUS

EMATH

Libanus Mons

Hermon Mons

Sanir

Amana Mons

Gessuri Regio

Machati Regio

TRACHONITIS

Terra Hus

ITURÆA

Trans Iordanem

DIMIDIA TRIBUS MANASSE

BASAN

Gaulonitis Regio

Mare Cinereth quod et Galilææ et Tiberiadis

Mons Galaad

AMMONITARUM REGIO

Notarum Explicatio
Vrbs Regia
Vrbs Leuitica
Vrbs Refugij

MARE MAGNUM quod et Mediterraneum

OCCIDENTALE PARS

TRIBUS ASER

TRIBUS NEPHTALIM

TRIBUS ZEBULON

TRIBUS ISSASCHAR

DIMIDIA TRIBUS MANASSE

SAMARIA

Cis Iordanem

TRIBUS EPHRAIM

TRIBUS BENIAMIN

REGNUM IUDÆ

TRIBUS SIMEON

TRIBUS IUDA

TRIBUS GAD

PERÆA

TRIBUS RUBEN

MOABITARUM REGIO

MADIAN

MARE ÆGYPTIACUM

REGIO PHILISTÆORUM

DESERTUM ARENOSUM

EDOM quæ et IDUMÆA

DESERTUM PHARAN

DESERTUM SIN seu IUDÆÆ DESERTUM

DESERTUM ZIPHI

DESERTUM MAON

MARE MORTUUM quod et SALSISSIMUM

Vallis Zared

Mons Abarim

Mare Rubrum

AEGYPTUS

Populi Israelitici ex Aegypto per Desertum in Terram Promissionis Canaan quadraginta annorum Iter Stationes et Profectus

Sidon
Tyrus
Ptolemais
Cana
Nazareth
Semeron
Bethsaida
Capharnaum
Corosaim
Dor
Turris Stratonis alt Cæsarea Palestinæ
Galgal
Thanac alt Aner
Iezrael
Dabereth
Bethsan alt Scythopolis
Bethsaida Scythopolis
Bethsaida Iulias
Gergesa alt Gergesa
Gadara
Pella
Rotanabrim
Carnaim
Ramoth Galaad
Sarona
Ioppe
Accaron
Ascalon
Gaza
Rinocorura
Sepulchrum Pompeij
Rhinocolura
Raphia
Gerara
Berſabee alt Saba
Borna
Iermoth
Lebna
Bethlehem
Lachis
Eglon
Cariath Arbe alt Hebron
Dabir
Cariath Senna
Cariath Sepher
Thamar alt Engaddi
Iericho
Opera
Bethania
Bethphage
Ierusalem
Emaus
Nicopolis
Lydda
Ioppe
Iectheel
Sarepta
Cana
Campus Maspha
Tyrus
Ptolemais
Sidon
Sarepta
Sidemerum
Belgad
Nothalm
Berotha
Saberim
Omath
Sedada
Zepharona
Dan olim Lais
Cæsarea Philippi
Thela Ims
Selcha
Pinum
Bagal
Auram
Tichen
Seghama
Helagh
Selecia
Zamath
Chanath Abe
Antiochi Pharanx
Theman
Astaroth quæ et Basan et Baestra
Gaulon alt Golan
Atrach alt Edrai
Sucitita
Tabernacula Cedar
Edrai
Zair
Cedar
Solima
Arphas
Dolmanutha
Camala
Capharnema
Magedan
Amatha
Tabee Galaad
Gadara
Pella
Rotanabrim
Carnaim
Belle
Rabbe
Ramoth Galaad
Mahanaim
Sarthan
Sochen
Phanuel
Carfem alt Ephor
Ledaber alt Lebathan
Rogelim
Datheman
Arnon
Mons Abarim
Deblathaim
Beer seu Puteus
Helmondiblathaim
Madian
Zared Torrens
Vallis Zared
Ibarim
Nebo
Phogor
Bethphogor
Bethsemoth
Thogor
Ramoth Baal
Cedemoth alt Thesbon
Bethmaon
Medaba
Misor
Thamna
Thersa
Ephra
Bethel
Ai
Iericho
Lebna
Bethlehem
Lachis
Eglon
Cariath Arbe alt Hebron
Dabir
Cariath Senna
Cariath Sepher
Thamar alt Engaddi
Iectheel
Arad
Malatha
Sepulchrum Pompeij
Rhinocolura
Raphia
Gerara
Berſabee alt Saba
Borna
Iermoth
Aſdod
Azotus
Ascalon
Gaza
Accaron
Iamnia
Azotus
Ascalon
Gaza
Accaron
Iamnia
Azotus
Ascalon
Gaza
Accaron
Iamnia


ITALIA
BENEDICTINA
delineata
A.P.R.C.P.W.
excusa
Per Hæredes Homañianos
Norimbergæ
Cum Privil. S.C.M.
SEPTENTRIO
MERIDIES
OCCIDENS
ORIENS
GERMANIÆ PARS
PEDEMONTIUM
SABAUDIA
GALLIÆ PARS
DOMINIUM
VENETIUM
DALMATIA
MARE ADRIATICUM
DUCATUS
FLORENTINUS
STATUS ECCLESIÆ
REGNUM NEAPOLITANUM
MARE MEDITERRANEUM
SICILIA
Euntes in Mundum vniversum prædicate Evangelium Marc.
Tu Maure in Galliam
Tu Placide in Siciliam
Explicatio Signorum
Significat Abbatiam virorum
Significat Abbatiam fœminarum
10. 20. 30. 40. 50. 60.
Milliaria Italica 60. un. Gr.
Mill. Germanica 15. un. Gr.

La France Benedictine, ou Carte Generale des Abbayes, & Prieurez conventuels de l'Ordre enoit tant d'hommes, que d filles. Mise au jour a Norimberg. A. 1738.

Avec Privilege de Sa Majeste Imperi



TABULA POLIOMETRICA GERMANIAE AC PRAECIPUORUM QUORUNDAM LOCORUM EUROPAE.

Diese Figur weiset den Proceß zur Erfindung der Weiten der Oerter, zum exempel wie weit Nürnberg von Franckfurth am Mayn entlegen.



FLAGGEN ALLER SEEFAHRENDEN POTENZEN UND NATIONEN IN DER GANTZEN WELDT

vorgestellt von IOHANN BAPT. HOMANN in Nürnberg. Cum Privilegio S.C.M.

