

NORDAMERIKA im Maßstabe von 1:2000000. Nebenkarte: Verbreitung der Neger in Amerika  
im Maßstabe von 1:10000000.







Handwritten scribble or signature in the lower-left quadrant of the page.

BRITISCH NORDAMERIKA UND ALASKA im Maßstabe von 1:1250000.







VEREINIGTE STAATEN VON NORDAMERIKA im Maßstabe von 1:1000000. Neben-  
karte: Hawaii-Inseln im Maßstabe von 1:500000.





Maisstab 1:5000000  
 1:10000000  
 0 50 100  
 Kilometer  
 0 50 100  
 Meilen  
 Westl. L. = Greenwich 4000 1855

■ Vereinigte Staaten   
 ■ Britische Besizungen   
 ■ Mexico

0 50 100 150 200 250 300 350 400 450 500 550 600 650 700 750 800 850 900 950 1000  
 Kilometer   
 Maisstab 1:10000000  
 1:10000000  
 0 50 100 150 200 250 300 350 400 450 500 550 600 650 700 750 800 850 900 950 1000  
 Meilen

Die Schriftgrößen deuten die relative Wichtigkeit der Orte an. Die Hauptorte der Staaten und Territorien sind durch rote Punkte bezeichnet. — Eisenbahn-Hauptlinien. — Kanäle. — Indianer-Reservationen. Höhen und Tiefen in Metern.



NORDWESTLICHE VEREINIGTE STAATEN UND SÜDWESTLICHES  
CANADA im Maßstabe von 1:5000000.





Sept. 1911  
 Bearb. v. R. Köcher u. E. Umbreit. Flächenreine Äquidistant-Projektion (Hauptpunkt 38° N. Br., 96° W. L.)

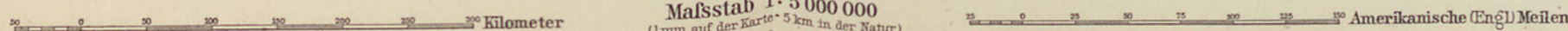
— Vereinigte Staaten — Canada

Weitere Erklärungen siehe auf der Karte; Südwestliche Verein. Staaten.

Maßstab 1: 5 000 000

(1 mm auf der Karte = 5 km in der Natur)

Gleicher Maßstab mit der Karte: Nord- und Ostsee (Verkehrs Karte) u. s. w.



Verlag v. E. Gottschalk u. G. Richter



SÜDWESTLICHE VEREINIGTE STAATEN UND NÖRDLICHES MEXICO  
im Maßstabe von 1:5000000. Nebenkarte: Das mittlere Mexico im Maßstabe von 1:5000000.





**Vereinigte Staaten** **Mexico**

○ Ort mit mehr als 500 000 Einw.    ● Ort mit 100 000 - 250 000 Einw.  
 □ Ort : 100 000 - 500 000    ● Ort : weniger als 10 000  
 ○ Ort : 50 000 - 100 000    ● Ort : 25 000 - 50 000  
 ○ Ort : 25 000 - 50 000    ● Ort : kleiner Wohnplatz    ● Fort

Die Namen der Hauptorte der Staaten und Territorien sind unterstrichen.  
 — Eisenbahn    — Kanal    — Telegraphen-Faden    — Fluss  
 — Wasserfall od. Stromschnelle    \* Binn.    — Indianer-Reservation  
 Höhen und Tiefen in Metern.

Abkürzungen: B.-Bahia, Bay (Bai), C.-Cabo, Cape (Kap), Can.-Canal, Chan.-Channel (Kanal), Cr.-Creeke (Bach), G.-Golf (Stade), E.-East (Ost), Fc.-Fork (Pass-ort), Ff.-Falls (Fälle), Ff.-Ferry, G.-Golf (Golf), Gr.-Grand, Great (Gross), H.-Hill, Hills (Hügel), I.-Harbour (Hafen), Inl.-Inlet (Einkanal), I.P.-Isla, Isle, Island, Islan-Island (Insel, Inseln), Jf.-Junction (Bahnabzweigung), K.-Knoh (Berg), L.-Lake (See), Lag.-Laguna, Ld.-Lido (Küste), M.M.-Mts.-Mount, Mountain, Mountains (Berg, Berge), N.-North (Nord), P.-Puerto (Hafen), Pass-Passage (Durchfahrt), Pk.-Peak (Spitze), Pk.-Point, Pk.-Punta, Pk.-Punta (Spitze), R.-Rio, River (Fluss), R.R.-Ranchera (Bergschutze), S.S.-San, Santa, St.-Santo, St.-Sierra (Gebirge), S.S.-South (Süd), S.S.-Sound (Sand), Spf.-Springs (Quelle), Str.-Strait (Straße), W.-West. Endungen: Bg.-burg, Hd.-Held, In.-town, r.-Rille.

**DAS MITTLERE MEXICO**

in flächentreuer perspektiver Kegelp Projektion  
 Maßstab 1 : 5 000 000



Maßstab 1 : 5 000 000  
 (1 mm auf der Karte = 5 km in der Natur)

Amerikanische (Engl.) Meilen

Lithogr. v. A. Wagner, M. Grosse u. G. Richter



NORDÖSTLICHE VEREINIGTE STAATEN UND SÜDÖSTLICHES CANADA  
im Maßstabe von 1:500000. Nebenkarte: Boston und Umgebung im Maßstabe von 1:50000.







SÜDÖSTLICHE VEREINIGTE STAATEN, CUBA UND BAHAMA-INSELN  
im Maßstabe von 1:5000000. Nebenkarte: Haiti und Portorico im Maßstabe von 1:5000000.





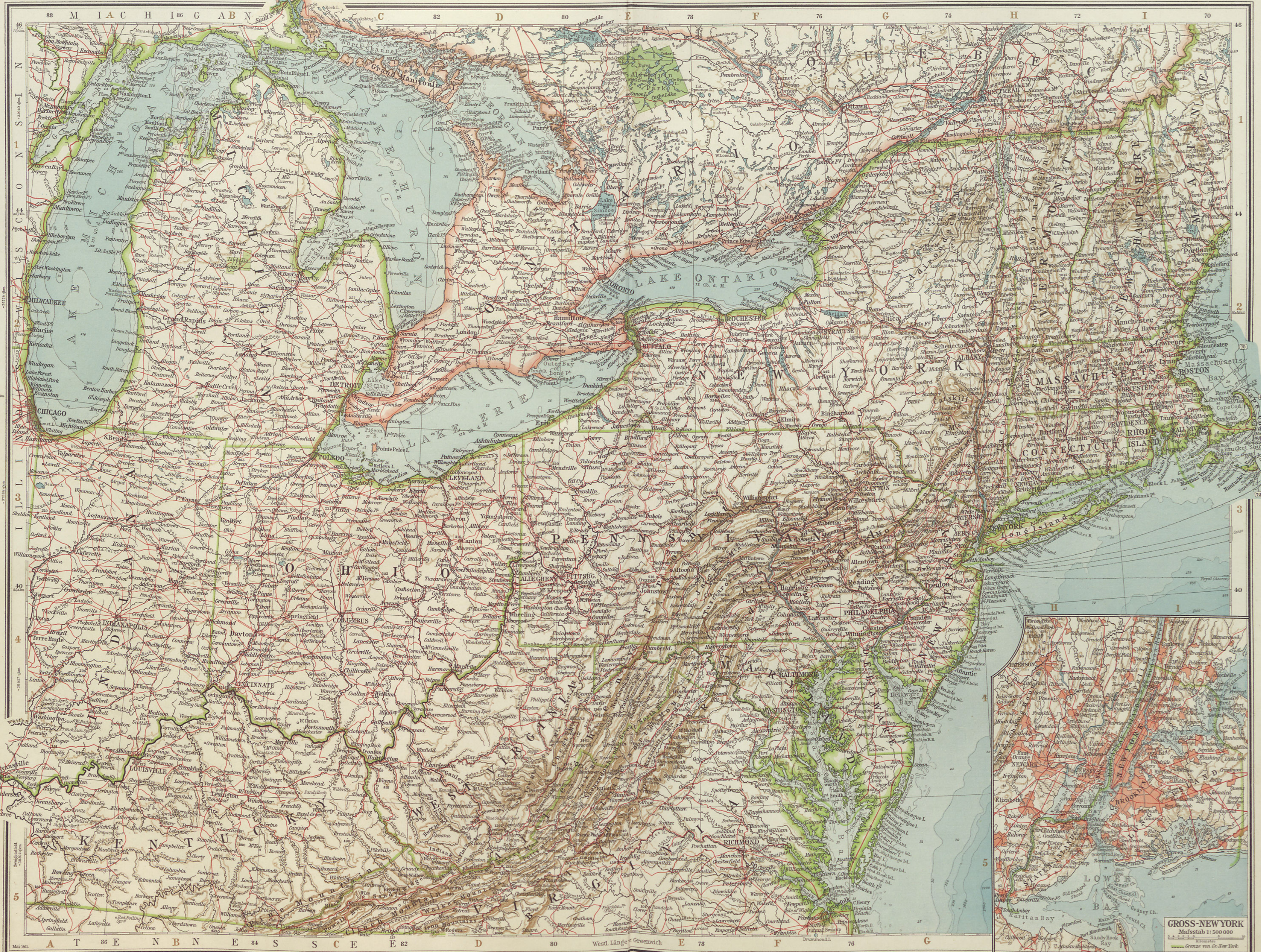
Verh. v. A. Thomas u. E. Unbeherr. Flächenreue: azimutaler Entwurf (Hauptpunkt 38° N, 96° W L.)

Verh. v. H. Anshutz u. C. Müller



NORDOSTSTAATEN DER NORDAMERIKANISCHEN UNION im Maßstabe von 1:3000000.  
Nebenkarte: Groß-New York im Maßstabe von 1:500000.





Verf. v. H. Miethsch u. E. Umbreit. Fischer'sche anastatische Entwürfe.

Vereinigte Staaten (USA) Canada

Weitere Erklärung siehe auf der Karte. Maßstab 1:3 000 000 (1mm auf der Karte = 3km in der Natur)

Gleicher Maßstab mit den Übersichtskarten. Deutsche Reich, Österreich-Ungarn u. s. w.

GROSS-NEWYORK  
Maßstab 1:500 000  
Kilometer  
Grenze von Gro-New York

Lithogr. v. M. Grosse, O. Kuhn u. G. Erbschlag.



MITTELAMERIKA UND WESTINDIEN im Maßstabe von 1:1000000. Nebenkarten:  
Jamaica im Maßstabe von 1:500000. Nicaragua-Kanal im Maßstabe von 1:300000. Panama-Kanal  
im Maßstabe von 1:100000. Die kleinen Antillen, zwei Nebenkarten im Maßstabe von 1:500000.





DIE KLEINEN ANTILEN  
Maßstab 1:5 Mill.

I JAMAICA  
Maßstab 1:5 Mill.

- Mittelamerikanische Republiken
  - Britische Besitzungen
  - Französische
  - Niederländische
  - Dänische
  - Mexico
  - Vereinigte Staaten
  - Cuba
  - Colombia
  - Venezuela
- Die Namen der Hauptstädte sind unterstrichen. In Mexico werden die Staaten, deren Namen nicht eingeschrieben sind, nach ihren unterstrichen Hauptstädten benannt. Weitere Erklärungen siehe Süd-Amerika, nördliche Hälfte.

II NICARAGUA-KANAL  
Maßstab 1:3 Mill.

III PANAMA-KANAL  
Maßstab 1:1 Mill.

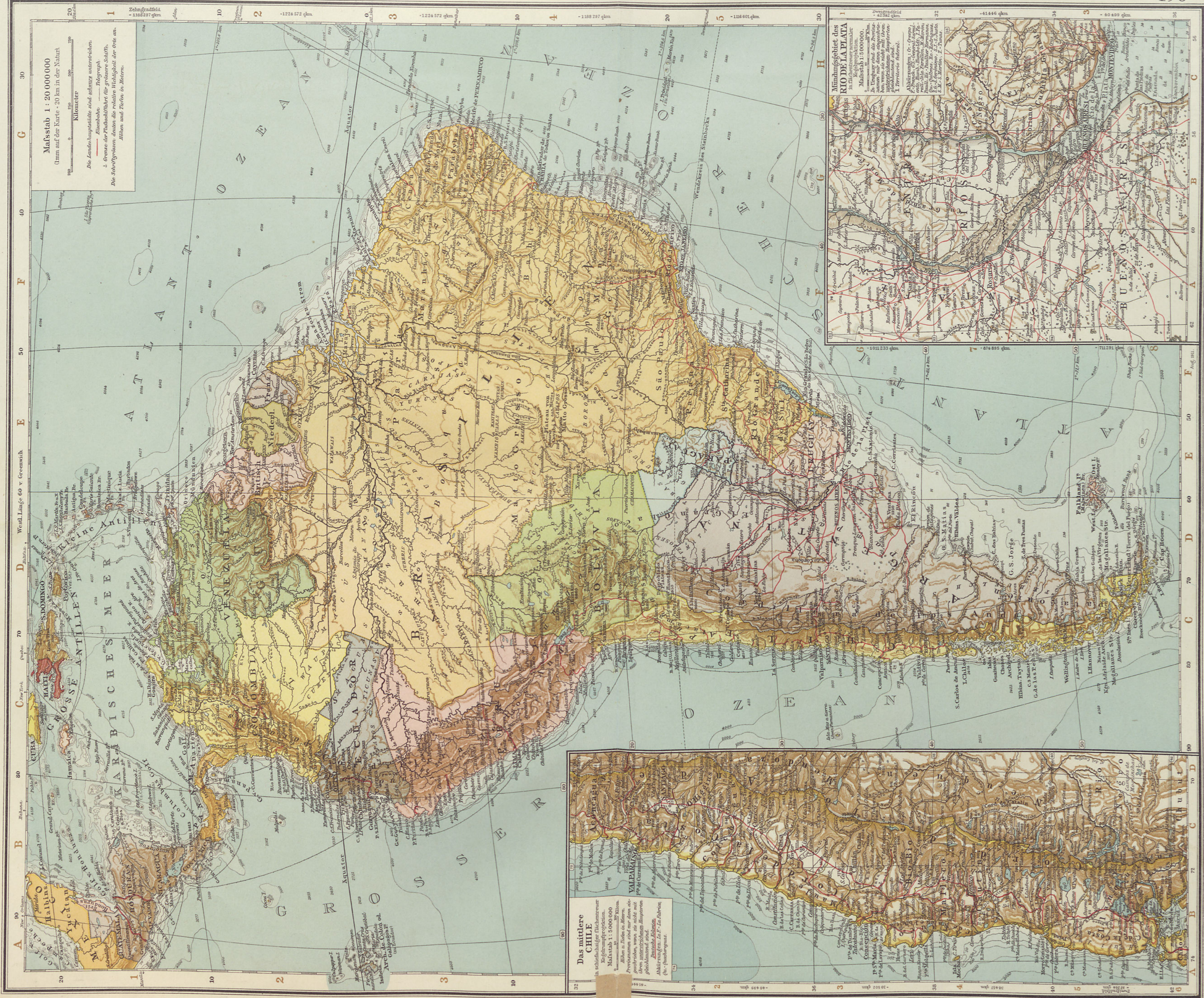
Kör. Sachsen  
Maßstab des Hauptortes  
vom Vergleich



SÜDAMERIKA, Übersicht im Maßstabe von 1:20000000. Nebenkarten: Das mittlere Chile im Maßstabe von 1:5000000. Mündungsgebiet des Rio de la Plata im Maßstabe von 1:500000.



ÜBERSICHTSKARTE VON SÜDAMERIKA





SÜDAMERIKA, NÖRDLICHE HÄLFTE im Maßstabe von 1:1000000. Nebenkarte:  
Galápagos Inseln im Maßstabe von 1:1000000.







SÜDAMERIKA, SÜDLICHE HÄLFTE im Maßstabe von 1:1000000. Nebenkarten:  
Rio de Janeiro und Nachbarstaaten im Maßstabe von 1:500000. Südliches Brasilien im Maßstabe  
von 1:500000.





